



## اختر الإجابة الصحيحة

١

عندما تسافر من دولة الى دولة اخرى هناك إجراءات يتم تنفيذها على الحدود كتصريح دخولك الدولة و التي تمثل وحدة سياسية مستقلة لها سيادة و قوانين خاصة بها (( من خلال الفقرة السابقة نستنتج ان اول المدارس التي تناولت مفهوم الدولة هي المدرسة .....

الاجريقية

الاسلامية

الالمانية

الرومانية



### اختر الإجابة الصحيحة

من الخريطة يمكننا الاستدلال على ان هذه الدولة توجد بها الكثير من السلطات الداخلية التي تتميز بمركزيتها و استقلاليتها و لكل سلطة داخلية و لهذه الدولة عاصمتها المستقلة و رغم ذلك ترتبط السلطات الداخلية في هذه الدولة بروابط واحدة مثل الشعار و الهدف و المبادئ هذه الدولة تندرج تحت احد انواع الدول وهي .....



فرنسا



مصر



الصين



البرازيل





## اختر الإجابة الصحيحة

دولة من الخرائط التي امامك تنتمي الى أمة  
من اهم الامم في العالم .....



السودان



المكسيك



جنوب أفريقيا



الولايات المتحدة





اختر الإجابة الصحيحة

٨

التشابه بين الامة و الدولة يتمثل في .....

إمتلاك ثقافة واحدة

إمتلاك أرض واحدة

إمتلاك سيادة واحدة

إمتلاك ديانة واحدة



## اختر الإجابة الصحيحة

الاتحاد الأوروبي كدولة كونفدرالية تتشابه فيه كل الخصائص و بالرغم من الارتباط الوثيق بين دول الاتحاد الأوروبي الا انه اختلف فى امر واحد يمثل اقرار اهميه لكل دول الاتحاد هذا الامر هو .....

الدستور



السلطة المركزية



العاصمة



العملة



**اختر الإجابة الصحيحة**

السلطة المركزية هي هيئات مشتركة في شتى المجالات الاقتصادية و السياسية و التشريعية و العسكرية و غيرها لتوحيد سياسة الدول الاعضاء من هذا المفهوم نجد انه يمثل اهمية كبيرة بالنسبة للدولة ..... لانه يدير كافة شئونها بنفسه .

المركبة الفيدرالية الكونفدرالية الوحدوية



## افتر الإجابة الصحيحة

من الخريطة يمكن ان نستنتج ان اكبر هذه الدول التي تتميز بانها ذات حجم كبير و تمتلك قوة عظمى فى العالم كما ان لها سيادة على كل اجزائها هذه الدولة هي .....



روسيا

الولايات المتحدة

الهند

الصين

في ضوء دراستك للخريطة المقابلة، تتوقع إذا تحولت بحيرة فيكتوريا لدولة وسواحلها أصبحت حدوداً لها، فإنها سوف تشبه شكل دولة .....



- 
- 
- 
- 

- أ المكسيك.
- ب أفغانستان.
- ج الأرجنتين.
- د إسبانيا.

01200028345



يرتبط دخول دولة ما في تبعية سياسية واقتصادية لدولة أخرى بـ.....

- أ كبر مساحة الدولة.
- ب نقص عدد السكان.
- ج تنوع مظاهر السطح.
- د نقص الأيدي العاملة المدربة.

تبدأ إقامة المشروعات بين دول التكتل الاقتصادي دون وجود تناقضات في قوانين العمل منذ  
مرحلة .....

- أ الوحدة الاقتصادية.
- ب السوق المشتركة.
- ج الاندماج الاقتصادي.
- د الاتحاد الجمركي.

أى من الخصائص الطبيعية الآتية إذا وجدت في دولة ما يصعب تعرضها لحركات انفصالية ؟

- أ كبر المساحة وتنوع التضاريس.
- ب كبر المساحة وانتشار الجبال.
- ج تنوع التضاريس والشكل الشريطى.
- د انتشار السهول والشكل المندمج.

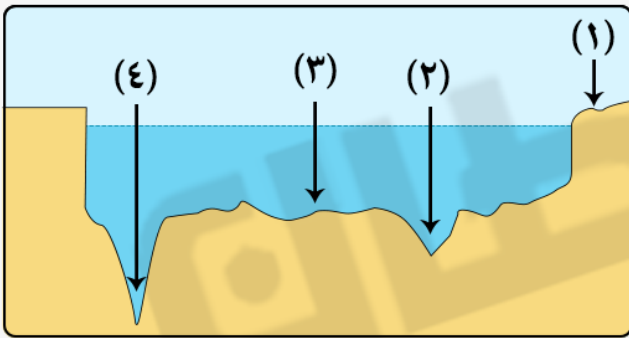
بدراسة خريطة العالم السياسية نجد أن الدولة الأقرب لأن تكون حلقة اتصال حضارى بين بعض دول العالم القديم النامى والعالم الجديد هى .....

- أ روسيا الاتحادية.
- ب اليابان.
- ج مصر.
- د إندونيسيا.

يُعد من الأسباب التي ساعدت على انهيار حلف وارسو بسهولة .....

- أ التقسيم السياسى والإدارى للاتحاد السوفيتى.
- ب التفوق السكانى للكتلة الغربية.
- ج ضعف الاتحاد السوفيتى العسكرى.
- د صغر مساحات الدول المشكلة للحلف.

نستنتج من الشكل المقابل أن أفضل أشكال الحدود النهرية للدول التي تعاني من صعوبات في الاتصال بالعالم الخارجى هو الذى يعبر عنه الرقم .....



- أ (١)  
ب (٢)  
ج (٣)  
د (٤)

يُعد من العوامل الرئيسية المؤثرة في اختيار النظام السياسي والإدارى فى الدولة .....

- أ مقوماتها الاقتصادية.
- ب قدراتها التنظيمية.
- ج مقوماتها الجغرافية.
- د قدراتها العسكرية.



تندم الاستفاده من بنود اتفاقية برشلونه ١٩٢١م في حالة حدوث نزاع حدودي بين دولتي .....

- أ فرنسا وألمانيا.
- ب المكسيك والولايات المتحدة الأمريكية.
- ج ألمانيا وسويسرا.
- د بولندا وأوكرانيا.

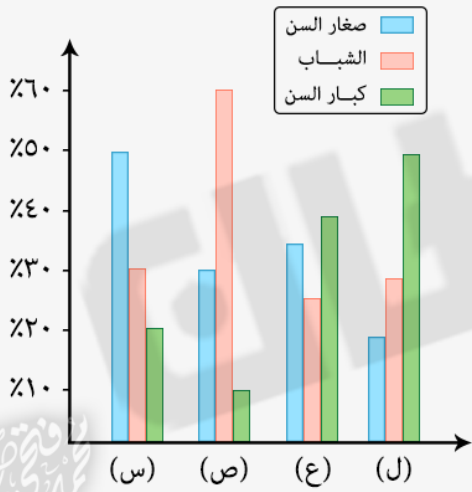




تضاءل دور حركة عدم الانحياز نتيجة .....

- أ إنشاء منظمة عصبة الأمم.
- ب قيام الحرب العالمية الثانية.
- ج اختلال التوازن الدولي.
- د انتشار الأحلاف العسكرية.

يُعد التركيب العمري للسكان مؤشراً على قوة الدولة، وبالاستعانة بالشكل البياني المقابل نجد أن الدولة الأقوى هي .....



أ (س)



ب (ص)



ج (ع)



د (ل)

تُعد أنسب الحلول لمشكلة الغذاء التي تواجهها الدول ذات الحجم السكاني الكبير .....

- أ التبعية للدول ذات الفائض في الإنتاج الغذائي.
- ب الانضمام إلى التحالفات العسكرية القوية.
- ج استثمار مقوماتها الطبيعية والديموجرافية.
- د الاعتماد على الأيدي العاملة الأجنبية.

انتهى الصراع الأيدولوجى بين الكتلتين الشرقية والغربية بنهاية الحرب الباردة، ويتضح نتائج ذلك من خلال .....

- أ تمتع كل من روسيا والولايات المتحدة بحق الفيتو.
- ب ظهور الثورة المعلوماتية الثالثة.
- ج إعلان الميثاق العالمى لحقوق الإنسان.
- د انضمام روسيا والولايات المتحدة لنفس التكتل الاقتصادى.

تتوقع عند حدوث الكوارث الطبيعية أن تكون الدولة الأكثر تضرراً هي .....

- أ روسيا.
- ب جيبوتي.
- ج المغرب.
- د إسبانيا.

يُعبّر إقامة وطن قومي لليهود في فلسطين عن وجهة نظر أي من .....

- أ أرسطو.
- ب عبدالرحمن ابن خلدون.
- ج فردريك راتزل.
- د رودلف كيلين.

## السويد



### المعلومات الواردة في كتاب المدرسة عنها

- بلد العالم رودلف كيلين صاحب مصطلح الجيوبولتيك
- لها حدود مع فنلندا والنرويج
- دولة مستطيلة طويلة من الشمال للجنوب
- تطل على البحر البلطي
- جزء من دولة كونفيدرالية -شمال أوروبا
- عضو الاتحاد الأوروبي

### المعلومات الواردة في كتاب المدرسة عنها

- دولة وحدويه مثالية
- ذات شكل مندمج ( منظم )
- لديها اكتفاء ذاتي نسبي - نموذج للنظام شبه الرئاسي
- بها نهر السين وهو نهر محلي لا يسبب مشكلات
- بها حدود طبيعية جبلية مع دولة اسبانيا ( البرانس )
- جنوب غرب

## فرنسا (من الامبراطوريات القديمة)



- بها عاصمة تاريخية ( باريس )
- ذات كثافة سكانية مرتفعة
- عقد بها معاهدة باريس 1856 لتنظيم الملاحة في الأنهار الدولية
- عقد بها مؤتمر الصلح الذي نشأ به عصبة الأمم
- لها حدود مع اسبانيا ولكسمبورج وبلجيكا وإيطاليا
- تطل على البحر المتوسط وبحر المانش وخليج بسكاى ومضيق دوفر

- بلد العالم اندرية سيجفريد مؤسس علم جغرافيا الانتخابات
- لها حق الفيتو ( حسب الخريطة قد تعتبر دولة برية بحرية
- مجزأة بسبب جزيرة كورسيكا )
- بها نهر الراين ( حدود نهريه ) مع دولة المانيا ورسمت بخط العمق الملاحي (طريقة غير متساوية )

١١٤٠٩٠٤٩٩٧

مكودون

## المانيا



- بلد العالم فردريك راتزال ابو الجغرافيا السياسية
- صاحب اول مؤلف الجغرافيا السياسية
- استغللت افكار راتزل خطأ للتوسع على حساب الدول المجاورة واعتبرها مجالها الحيوى
- طبقت الهدف الداخلى للجيوبولتيك في الفترة من 1933 حتى 1939 بتحقيق التجانس
- طبقت الهدف الخارجى للجيوبولتيك في الفترة من 1939 حتى 1945 بالتوسع الاستعماري

- لها حدود نهريه مع فرنسا على نهر الراين ( جنوب غرب )
- خط العمق الملاحي
- انقسمت الى المانيا شرقيه ( حلف وارسو ) والمانيا غربيه ( حلف الناتو ) في اوائل القرن العشرين
- اتحدت المانيا ( المانيا الاتحادية ) في نهاية القرن العشرين
- وكانت من اسباب انهيار الاتحاد السوفيتي ( هدم سور برلين )
- اقوى اقتصاد في الاتحاد الأوروبي

- تفتقر للموارد الطبيعية واندفعت جيوشها نحو القوقاز للسيطرة على البترول
- سيطرة على بلجيكا وهولندا بسهولة في الحرب العالمية الثانية لصغر مساحتهم
- لم تستطع السيطرة على الاتحاد السوفيتي لان مساحته كبيرة واستخدام نظرية الدفاع بالعمق ضدها
- لها حدود مع هولندا وبلجيكا وسويسرا والنمسا وفرنسا ولكسمبورج وبولندا والتشيك

- اكثر دول الاتحاد الأوروبي سكان
- عضو حلف الناتو حاليا
- يغلب على اراضيها الطابع السهلي
- تطل على البحر البلطي وبحر الشمال
- ظهرت كقوة عظمى لها دور فعال في النظام الاقتصادي العالمي والاسواق العالمية
- بها منطقة جبلية في الجنوب جبال الالب

## سويسرا



### المعلومات الواردة في كتاب المدرسة عنها

- دولة تغير نظامها من كونفدرالية الى فيدرالية
- يغلب على ارضها الطابع الجبلي
- دولة حبيسة
- لها حدود مع اربع دول المانيا والنمسا واطاليا وفرنسا
- بها اربع لغات ( ايطالية \_ المانية \_ فرنسية \_ رومانشية ) ولم يؤثر ذلك على قوتها وتماسكها
- لم تنضم للتكتلات الاقتصادية او الاحلاف العسكرية
- استفادت اقتصاديا من المرتفعات سياحة ومعادن

## اسبانيا



### المعلومات الواردة في كتاب المدرسة عنها

- تم اختيار العاصمة بناء على سهولة الاتصال ( مدريد )
- لها حدود جبلية مع فرنسا ( شرق الدولة )
- لها مشكلة سياسية مع دولة المغرب ناتجة عن استعمار مدینه سيته ومليلة
- تحاول توضيح فكرة الامه في المدينتين بسبب المدة الطويلة 541 سنة
- بها مشكلة طلب الانفصال في اقليم كتالونيا بسبب المرتفعات

- تحاول عدم التصعيد مع المغرب ( لها علاقات مع المغرب برغم المشكلة )
- مشكلتها توضح مؤامرة دولية ضد دولة عربية لعدم تسجيل المدينتين كمدن غير مستقلة
- عقد بها معاهدة برشلونه لتنظيم الملاحة في الانهار الدولية

- بها اقلية متركزة على اطراف الدولة وتطلب الانفصال ( اقليم الباسك ) ( كتالونيا )
- تطل على خليج بسكاي والبحر المتوسط والمحيط الاطلنطي ومنطقة استراتيجية مضيق جبل طارق
- عاملت سكان المغرب اصحاب الارض كالاغنياء بسبب فرض قانون اذن الإقامة كل 5 سنوات بسبته ومليلة - لها حدود مع فرنسا والبرتغال - تحاول تصفيه الوجود المغربي

## ايطاليا



### المعلومات الواردة في كتاب المدرسة عنها

- لها عاصمة تاريخية ( نواة ) روما - تميز بالعمق الجغرافي ( حماية ودفاع )
- دولة ذات شكل برى بحرى مجزاء ( تابع لها جزيرة صقلية وسردينيا )
- دولة مستطيلة طويلة من الشمال للجنوب
- خالفت الاعلان العالمي لحقوق الانسان بمنح الاقليات النمساوية من استخدام لغتهم

- بها تنوع مناخى ونباتى ناتج عن شكلها
- تطل على البحر المتوسط ولها مشكلة مياة متقابلة مع دولة تونس
- لها حدود مع فرنسا وسلوفينيا وسويسرا والنمسا
- قد تواجه مشكلة بحرية مع دولة فرنسا ( جزيرة سردينيا الايطالية وجزيرة كورسيكا الفرنسية )

## روسيا الاتحادية



### المعلومات الواردة في كتاب المدرسة عنها

- الوريث الاكبر للاتحاد السوفيتي
- هي دولة اسيوية اوربية لاتساع مساحتها
- عاصمتها موسكو ذات اغلبية من السلالة السلافية ( دولة متعددة القوميات )
- يمر بها خطوط طول كثيرة لاتساع المساحة وبها تنوع في التركيب الجيولوجي

- تطل على المحيط الهادى والمحيط القطبى الشمالى والبحر الاسود وبحر قزوين
- تتأثر بالمناخ في الشمال حيث شديد البرودة مما اثر سلبي على الانشطة البشرية وجعلها خالية او قليلة السكان ( يتفق ذلك مع اراء ارسطو بتأثير المناخ - ورثت حق الفيتو من الاتحاد السوفيتي - دولة ذات حصر سكانى كبير )

- بها اقليات قومية من الدول التي كانت عضوة في الاتحاد السوفيتي
- تلعب دور مؤثر في الاحداث العالمية مثل مشكلة سوريا ومشكلة اوكرانيا
- من الدول التي يعتمد اقتصادها على بيع الاسلحة والبتروال والغاز

- تعتبر قوة عسكرية اكثر من كونها قوة اقتصادية
- لها عامل مشترك مع شمال اوربوا وشمال كندا في عنصر التطرف المناخى البارد
- اكبر دولة العالم مساحة
- احد اعضاء منتدى التعاون الاقتصادي الايبيك



## الجغرافيا السياسية

## الوضعية



### لكسمبورج

المعلومات الواردة في كتاب المدرسة عنها

- دولة صغيرة المساحة
- دولة حبيسة
- لها حدود مع ألمانيا وفرنسا وبلجيكا
- شكلها مندمج



### بلجيكا

المعلومات الواردة في كتاب المدرسة عنها

- دولة صغيرة المساحة سهلة الاختراق والاحتلال وسريعة التآثر بالكوارث الطبيعية
- تطل على بحر الشمال دولة بحرية
- تم اختراقها بسهولة من الجيوش الألمانية في الحرب العالمية الثانية
- عاصمتها بروكسل مقر حلف الناتو



### مالطة و قبرص

المعلومات الواردة في كتاب المدرسة عنها

- دول صغيرة المساحة
- دول قليلة السكان
- تتأثر بالكوارث الطبيعية وسهلة الاختراق والاحتلال
- قد تلجا لعقد تحالفات للحماية و استيراد العمالة الأجنبية



### بولندا

المعلومات الواردة في كتاب المدرسة عنها

- امة في دولة - دولة مندمجة
- مقر حلف وارسو في العاصمة وارسو
- تطل على البحر البلطي
- بها حدود على نهر بوج احد فروع نهر الفستولا بأحدى ضفتي النهر ويعد اقرب للنهر المحلى حيث تسيطر عليه دولة واحدة
- اول الدول المتأثرة في الحرب العالمية الثانية

7

١١٤٠٩٠٤٩٩٧

مكتبة

## الجغرافيا السياسية

## الوضعية

المعلومات الواردة في كتاب المدرسة عنها

- دولة ذات مساحة كبيرة - تعرضت للتفكك
- بها اقلية قومية ناتجة عن التفكك
- مقدونيا وصربيا اقلية البانية
- والبوسنة والهرسك اقلية صربية وكرواتية

### يوغوسلافيا



المعلومات الواردة في كتاب المدرسة عنها

- بلد العالم ارسطو - بدايات الجغرافيا السياسية
- تقع شمال البحر المتوسط وجنوب أوروبا
- عاصمتها تاريخية
- انضمت لحلف شمال الاطلسي عام 1952

### اليونان



المعلومات الواردة في كتاب المدرسة عنها

- دولة مستطيلة عرضية من الشرق للغرب
- لا تتمتع بالتنوع المناخي
- ناتجة عن تفكك الاتحاد السوفيتي - بها اقلية قومية

### اوزبكستان



المعلومات الواردة في كتاب المدرسة عنها

- ثاني اكبر الدول مساحه من الدول الناتجة عن تفكك الاتحاد السوفيتي

### كازاخستان



المعلومات الواردة في كتاب المدرسة عنها

- دولة مستطيلة عرضية من الشرق للغرب
- لا تتمتع بالتنوع المناخي
- ناتجة عن تفكك الاتحاد السوفيتي - بها اقلية قومية

### طاجيكستان



المعلومات الواردة في كتاب المدرسة عنها

- دولة مستطيلة عرضية من الشرق للغرب
- لا تتمتع بالتنوع المناخي
- ناتجة عن تفكك الاتحاد السوفيتي - بها اقلية قومية

### تركمانستان



المعلومات الواردة في كتاب المدرسة عنها

- دولة مستطيلة عرضية من الشرق للغرب
- لا تتمتع بالتنوع المناخي
- دولة حبيسة تحيط بها روسيا والصين

### منغوليا



8

## الجغرافيا السياسية

## الوضعية

### البوسنة والهرسك

المعلومات الواردة في كتاب المدرسة عنها

- بها اقلية قومية صربية وكرواتية
- ارسل لها حلف الناتو قوات حفظ السلام
- قدمت الامم المتحدة مساعدات لها



### البانيا

المعلومات الواردة في كتاب المدرسة عنها

- انسحبت من حلف وارسو بعد اجتياح القوات السوفيتية
- لتشيكوسلوفاكيا 1968
- يوجد اقلية البانية في مقدونيا وصربيا



### اوكرانيا

المعلومات الواردة في كتاب المدرسة عنها

- من الدول الناتجة عن تفكك الاتحاد السوفيتي
- لها حدود نهريّة لاحدى ضفتي النهر على نهر بوج



### بيلاروسيا

المعلومات الواردة في كتاب المدرسة عنها

- لها حدود نهريّة لاحدى ضفتي النهر على نهر بوج



### النمسا

المعلومات الواردة في كتاب المدرسة عنها

- دولة مندمجة ذو بروز
- دولة حبيسة



9

١١٤٠٩٠٤٩٩٧

مكودون

## الجغرافيا السياسية

## الوضعية

### البرازيل

المعلومات الواردة في كتاب المدرسة عنها

- دولة فيدرالية
- متنوعة التضاريس
- تستطيع استخدام نظرية الدفاع بالعمق
- تنوع جيولوجي والانتاج الزراعي
- استخدمت القوة الديموغرافية لقيام نهضتها
- يمر بها مدار الجدي وخط الاستواء



### الارجنتين

المعلومات الواردة في كتاب المدرسة عنها

- دولة مستطيلة طويلة
- دولة فيدرالية
- مساحتها كبيرة
- لها حدود جبلية شمال غرب مع دولة شيلي (جبال الانديز)
- بها مراعى طبيعية مما زاد انتاجها من الالبان والاصواف واللحوم



### كندا

المعلومات الواردة في كتاب المدرسة عنها

- دولة فيدرالية
- دولة كبيرة المساحة
- تستطيع استخدام نظرية الدفاع بالعمق
- تنوع جيولوجي والانتاج الزراعي
- لها قلب اقتصادي البحيرات العظمى (فيه تركيز سكان)
- تفصل بين اراضي الولايات المتحدة الامريكية



- شمالها منطقة باردة يؤدي للحد من الانشطة البشرية (قليلة السكان)
- لديها فائض في الانتاج الزراعي يجعلها مستقرة
- تطل على المحيط الاطلنطي والهادي

10



## الاتحاد السوفيتي

### المعلومات الواردة في كتاب المدرسة عنها

- استخدم نظرية الدفاع بالعمق ضد جيوش المانيا  
- كان له حق الفيتو  
- لم ينضم لعصبة الامم بعد الحرب العالمية الاولى  
- تكون في نهاية الحرب العالمية الاولى  
- سيطر على المانيا الشرقية بعد الحرب العالمية الثانية  
- كون المعسكر الشرقي ( الشيوعى الاشتراكي ) ساهم في  
ظهور الاستقطاب العالمي

- تفكك الاتحاد السوفيتي في اواخر القرن الـ 20  
- استخدم نظرية الدفاع بالعمق ضد جيوش المانيا  
- كان له حق الفيتو  
- لم ينضم لعصبة الامم بعد الحرب العالمية الاولى  
- تكون في نهاية الحرب العالمية الاولى  
- سيطر على المانيا الشرقية بعد الحرب العالمية الثانية  
- تفكك الاتحاد السوفيتي في اواخر القرن الـ 20

- جورباتشوف اخر رئيس للاتحاد السوفيتي واستخدم مصطلح  
النظام العالمي الجديد  
- انهيار كل من ( حلف وارسو ومنظمه الكوميكون والتوازن الدولي )  
مع انهياره  
- سيطرت الولايات المتحدة الامريكية على زعامة العالم مع انهياره  
وظهر النظام العالمي الجديد

- دخل فيما يعرف بالحرب الباردة ضد الولايات المتحدة الامريكية  
- يعتبر اتحاد كونفدرالى  
- كان متعدد القوميات  
- انشاء حلف وارسو في بولندا بعد انضمام المانيا الغربية لحلف الناتو  
- انهيار في اواخر القرن العشرين لاسباب اقتصادية وسياسية

- انشاء منظمه الكوميكون  
- الوريث الاكبر له روسيا  
- تانى اكبر الدول المنفصلة عنه مساحة كازاخستان  
- كان انهياره لاسباب اقتصادية تباطؤ التقدم الاقتصادي

5

١١٤٠٩٠٤٩٩٧

مكدر

المملكة المتحدة (بريطانيا)



الفايتكان



هولندا



### المعلومات الواردة في كتاب المدرسة عنها

- كانت سبب في رسم اغلب الحدود في افريقيا و اسيا  
( تصفية الاستعمار )  
- سبب مباشر في مشكلة كشمير بعد رسم الحدود بين  
الهند وباكستان على اساس ديني  
- سبب مباشر في المشكلة الفلسطينية  
- تطل على المحيط الاطلنطي وبحر الشمال وبحر المانش  
ومضيق دوفر

- كانت امبراطورية - العاصمة لندن - تمتلك حق الفيتو  
- دولة جزرية تطل على البحر من جميع الجهات ( لها عملة  
خاصة بها الجنيه الاسترليني )  
- تطلب الخروج من الاتحاد الاوروي - عضو حلف الناتو  
- نموذج للنظام البرلماني  
- من الدول المنتصرة في الحرب العالمية الثانية

- دولة صغيرة المساحة - غير كاملة العضوية  
في المنظمات الدولية  
- دولة دينية - فكره الامه بها - دولة جيبية  
- دولة قليلة السكان  
- كل حدودها مع دولة ايطاليا

- دولة صغيرة المساحة سهلة الاختراق والاحتلال  
وسريعة التأثر بالكوارث الطبيعية  
- تم اختراقها بسهولة من الجيوش الالمانية في  
الحرب العالمية الثانية  
- عاصمتها مقسمة بين لاهاي وامستردام  
- يقرب على اراضيها الطابع السهلي  
- دولة بحرية تطل على بحر الشمال

## المعلومات الواردة في كتاب المدرسة عنها

- دولة مستطيلة عرضية - دولة حبيسة  
- للوصول للعالم الخارجي دولة البرازيل

## باراجواي



## المعلومات الواردة في كتاب المدرسة عنها

- دولة مستطيلة طويلة من الشمال للجنوب - هامشية  
- لها حدود جبلية مع دولة الأرجنتين على جبال الأنديز شمال شرق  
- تطل على البحر بجهة بحرية واحدة - عضو كتل الايبك  
- لديها تنوع مناخي ونباتي - صعوبة في توفير الحماية لطول الحدود

## شيلي



## المعلومات الواردة في كتاب المدرسة عنها

- دولة بحرية - تطل على البحر من جهتين

## كولومبيا



## المعلومات الواردة في كتاب المدرسة عنها

- دولة حبيسة في أمريكا الجنوبية

## بوليفيا



## المعلومات الواردة في كتاب المدرسة عنها

- دولة بحرية تطل على البحر من جهة واحدة

## اوراجواي



## المعلومات الواردة في كتاب المدرسة عنها

- دولة بحرية - احد اعضاء كتل الايبك

## بيرو



- لها حدود نهرية مع الولايات المتحدة الأمريكية  
( خط المنتصف ) الـريوجراندي  
- زادت مساحتها مع انضمام منطقة باتكو لها مع  
تغيير النهر لمجره ( مرحلة الشباب )

## المعلومات الواردة في كتاب المدرسة عنها

- دولة مستطيلة طويلة  
- عضو كتل النا فتا  
- تطل على البحر من جهتين

## المكسيك



١١٤٠٩٠٤٩٩٧

مكودورس

## المعلومات الواردة في كتاب المدرسة عنها

- لها جيوش ضخمة ( تعقد الدول الاتفاقيات للحماية )  
- لها قلب اقتصادي البحيرات العظمى ( متشجن )  
بحيرة داخلية  
- رسمت الحدود بخط المنتصف بالبحيرات العظمى  
ونهر الـريوجراندي  
- نقصت مساحتها بعد تغيير النهر لمجره وانضمام  
باتكو للمكسيك

- دولة فيدرالية - دولة رئاسية  
- يجاورها دولتين ( كندا والمكسيك )  
- دولة بريه مجزاه ( يفصل بين اراضيها دولة كندا )  
- تطل على البحر من جهتين  
- دولة عظمى ذات مساحة كبيرة وعدد سكان كبير  
- لها حق الفيتو من الدول المنتصرة في الحرب العالمية الثانية

## الولايات المتحدة الأمريكية



- اعلنت عن انشاء الامر المتحدة في مؤتمر سان فرانسيسكو  
والمقر لنيويورك 1945  
- تعال من مشكلة التفرقة العنصرية ( التمييز العنصرى ضد  
الزنوج ) اقلية عرقية  
- تدخل حلف الناتو لتخفيف اثر اعصار كاترينا 2006  
- حصلت الاقليات الازنوجية على حقوقها المدنية عام 1968  
بعد تضحيات كبيرة

- في فترة منتصف القرن الـ20 اسست فكرة الاستقطاب  
العالمي  
- اسست حلف الناتو في واشنطن 1949 مما زاد من حدة  
الحرب الباردة  
- تزعمت الكتلة الراسمالية في العالم ( هي دولة المعسكر الغربي )

- ظهر الرئيس الامريكى ( جورج بوش الاب ) يدعو لنظام  
عالمى جديد كتعبير عن السيطرة شبه المطلقة للولايات  
المتحدة الأمريكية  
- سيطرت على زعامة العالم في اواخر القرن الـ20  
- عضو حلف الناتو وعضو كتل الايبك والنافتا  
- تقع شمال المحيط الاطلنطي  
- دول ذات قوة اقتصادية وعسكرية-

- تتمتع بتعدد الاقاليم المناخية والاكتفاء الذاتي والتنوع  
في الانتاج الزراعى الذي يعمل على تنوع الانشطة الاقتصادية  
مما يساعد للوصول الى التكامل بين الدولة وتعزيز وحدتها الوطنية  
- اول من طرح فكرة النظام العالمى الجديد الرئيس الامريكى  
ويلسون خلال الحرب العالمية الاولى ( 14 مبدء )

## اليابان



### المعلومات الواردة في كتاب المدرسة عنها

- دولة بحرية مجزأة
- تتكون من أربع جزر ( هوكايدو - هنشو - شيكوكو - كيوشو )
- العاصمة في هنشو
- يغلب على أراضيها الطابع الجبلي
- عاصمتها مستحدثة ( نقلت العاصمة من كيوتو الداخلية لطوكيو الساحلية لاسباب اقتصادية )

- دولة مركزية
- استخدمت ضدها نظرية الدفاع بالعمق من الصين
- تطل على بحر اليابان والمحيط الهادي
- ظهرت كقوة عظمى لها دور فعال ومؤثر في النظام الاقتصادي والاسواق العالمية
- اليابان دول اوضحت ان العنصر البشري له دور فعال في قوة الدولة \_ الديموغرافيا (
- التكنولوجيا لها دور فعال في نهضة اليابان

## الهند



### المعلومات الواردة في كتاب المدرسة عنها

- دولة فيدرالية
- لها حدود جلية مع الصين في الشمال ( جبال الهيمالايا )
- تر رسم حدودها على التوغرافي ( الدين )
- بها اقلية للديانات السماوية
- تطل على البحر من جهتين ( بحر العرب - خليج البنغال )
- لها حدود اتوغرافية مع باكستان
- لها حدود هدنه مع باكستان في كشمير

- تعدد بها اللغات والاديان
- تسيطر على ثلثي كشمير
- تدخلت لمساعدة حاكم كشمير ضد ثورة الشعب ( مسلمين )
- ذات حجر سكاني كبير - يمر بها مدار السرطان
- سعت مع التمرور الاسيويه لتكون علاقات دولية مؤثرة في النظام العالمي الجديد
- لها حدود مع باكستان والصين ونيبال وبوتان وبنجلاديش وميانمار

## الفلبين



### المعلومات الواردة في كتاب المدرسة عنها

- دولة وحدويه مجزاه
- تطل على البحر من جميع الجهات

- نقلت عاصمتها من استانبول الساحلية الى انقره
- لتوفير الحماية والامن وعمق جغرافي
- عضو حلف الناتو منذ عام 1952 م
- عاصمتها مستحدثة وتسيطر على منطقة استراتيجيه ( مضيق الدرانديل والبسفور )

## افغانستان



### المعلومات الواردة في كتاب المدرسة عنها

- دولة مندمجة ذو بروز ( قد تسبب البروز مشكلات حدوديه )
- دولة حبيسه - بها قلب سكان شمال وشرق
- العاصمة كابول
- تدخلت الامر المتحدة بها وارسال قوات حفظ السلام
- تعرضت للغزو الامريكي ( صورة من اشكال النظام العالمي الجديد وهيمنة امريكا

### المعلومات الواردة في كتاب المدرسة عنها

- وريث امباطورية قبل الحرب العالمية الاولى ( الدولة العثمانية ) واختفت
- دولة مستطيلة عرضية ( ومجزاء برى )
- بها اقلية كردية على اطراف الدولة ( لها وطن )

## تركيا





# الصين

## المعلومات الواردة في كتاب المدرسة عنها

- تتميز بتوفر الأيدي العاملة والعقول المفكرة والقوز بالميداليات الاولمبية  
- لها جيوش ضخمة من الدول العظمى  
- استخدمت نظرية الدفاع بالعمق ضد جيوش اليابان في الحرب العالمية الثانية  
- دولة شيوعية لم تضر لحلف وارسو ولكن تعهدت بالمساعدة لاسباب ايدولوجية

- دولة وحدوية كبيرة المساحة  
- ذات حجم سكاني كبير ربع سكان العالم  
- تتميز بالتنوع الجيولوجي والمعدني والنباتي  
- يجاورها 15 دولة استفادت منهم في التبادل التجاري والاقتصادي  
- زاد عدد الدول المجاورة لها مع تفكك الاتحاد السوفيتي

- اصبحت ذات قوة اقتصادية وتتسابق دول العالم الى اقامة علاقات معها وتخشاها  
- اصبحت ذات علاقات دولية مؤثرة ولاعب اساسي على مسرح العلاقات الدولية لتقدمها اقتصاديا وعسكريا  
- تنافس على زعامة العالم اقتصاديا وسياسيا وعسكريا

- لها حدود جبلية مع الهند جبال الهيمالايا ( الجنوب غرب )  
- استخدمت الحدود القديمة في صورة ( سور الصين العظيم )  
- استفادت من الوزن السكاني للحصول على مقعد دائر في مجلس الامن وحق الفيتو ولم تكن ذات وزن اقتصادي او عسكري

## السعودية



## المعلومات الواردة في كتاب المدرسة عنها

- يمر بها مدار السرطان  
( مصر - الاردن - فلسطين المحتلة - اليمن - عمان )  
- الامارات - العراق - الكويت )  
- دول مستقبله للعمالة الاجنبيه  
- عقد تحالفات مع الدول الكبرى لتوفير الحماية  
- عقدت اتفاقيات مع دولة اليمن لتنظيم حركة الرعاة وتحديد عدد الرؤوس والمعايير

- اكبر دول التعاون لدول الخليج العربي مساحة  
- تطل على البحر من جهتين ( البحر الاحمر والخليج العربي )  
- بها منطقة قلب ديني وثقافي ( مكة المكرمة )  
- العاصمة الرياض وهي مقر الامانه العامة لمجلس التعاون لدول الخليج العربي  
- تتميز بتوفر الموارد الطبيعية ( البترول )  
- استخدمت البترول كسلاح في حرب 1973

## المعلومات الواردة في كتاب المدرسة عنها

- دولة تطل على البحر من جهه واحدة ( البحر المتوسط )  
- لديها اقايات قومية كرديه على اطراف الدولة  
- في الفترة الاخيرة تعاني من الهجرة الاجبارية لظروف عسكرية ( الاجئين )  
- مصدرة للهجرة الغير شرعية لظروف سياسية وعسكرية

## سوريا





## السودان



## السودان

### المعلومات الواردة في كتاب المدرسة عنها

- دولة كبيرة المساحة
- مندمجة ذو بروز
- لها أهمية لوجود بعض المعادن والثروات الطبيعية

### المعلومات الواردة في كتاب المدرسة عنها

- دولة تعرضت للانقسام للسودان وجنوب السودان
- يجاورها 7 دول وله أثر سلبي عليها
- تمر اختياري عاصمتها الخرطوم على ممر ملاح نهر النيل
- سهولة الاتصال
- بسبب المشكلات السياسية والعسكرية نتج عنها الهجرة
- الإجبارية والغير شرعية
- بها ثروة طبيعية نباتية وحيوانية



## إثيوبيا



## موريتانيا

### المعلومات الواردة في كتاب المدرسة عنها

- دولة حبيسة
- اقرب دول للوصول للعالم الخارجي دولة اريتريا او جيبوتي
- خالفت الاتفاقات الدولية المنظمة للانهار

### المعلومات الواردة في كتاب المدرسة عنها

- تطل على البحر من جهة واحدة
- تمر اختياري عاصمتها على الساحل لوكشوط على المحيط
- الاطلنطي (خالفت الحماية والدفاع)
- تتمتع بالمعادن الاستراتيجية (الحديد)
- عقدت اتفاقية لتنظيم حركة الرعاء مع السنغال 1981
- اللجنة العليا للتعاون الاقتصادي مع مالي ( دول غرب افريقيا )

24

١١٤٠٩٠٤٩٩٧

مكتبة

## الجغرافيا السياسية



## اوغندا



## المغرب

### المعلومات الواردة في كتاب المدرسة عنها

- دولة حبيسة - تطل على بحيرة فيكتوريا - لها حدود بحيرية

### المعلومات الواردة في كتاب المدرسة عنها

- دولة بحرية تطل على البحر من جهتين
- تسيطر على منطقة استراتيجية
- يجاورها دولتين ( الجزائر وموريتانيا )
- لديها مشكلة سياسية ناتجة عن الاستعمار
- حاولت حل مشكلة سبته ومليلة وديا مع اسبانيا
- تسيطر على الجزء الجنوبي لمضيق جبل طارق
- دولة عربية تعرضت لمؤامرة دولية

### المعلومات الواردة في كتاب المدرسة عنها

- دولة تطل على البحر بجهة بحرية واحدة
- لها نزاع قائم مع تونس بسبب الرصيف القاري ( بترول وغاز )
- عضو الكوميسا واتحاد المغرب العربي
- تمر حل النزاع مع تونس وديا عن طريق التحكيم الاقتصادي

## ليبيا



25

١١٤٠٩٠٤٩٩٧

مكتبة

## الجغرافيا السياسية



## الصومال



## تونس

### المعلومات الواردة في كتاب المدرسة عنها

- دول بحرية تطل على البحر من جهتين
- تسيطر على الجزء الافريقي من مضيق باب المندب

### المعلومات الواردة في كتاب المدرسة عنها

- دولة بحرية تطل على البحر بجهة بحرية واحدة
- تسيطر على مضيق صقلية مع إيطاليا ( مياة مقابلة )
- لها نزاع مع ليبيا بسبب الرصيف القاري ( بترول وغاز )
- حكم التحكيم باحقيتها بسبب وجود الجزر التونسية
- ساندت الامر المتحدة حركات التحرر في تونس
- تمر حل النزاع مع ليبيا وديا عن طريق التحكيم الاقتصادي-

### المعلومات الواردة في كتاب المدرسة عنها

- دولة صغيرة المساحة
- تسيطر على منطقة استراتيجية مضيق باب المندب
- اصبح المضيق عربي خالص
- تسيطر على الجزء الافريقي من مضيق باب المندب

## جيبوتي



26

١١٤٠٩٠٤٩٩٧

مكتبة



## الامارات

### المعلومات الواردة في كتاب المدرسة عنها

- دولة بحرية - تلجا لاستيراد العمالة الاجنبية
- تلجا لعقد تحالفات مع الدول الكبرى لتوفير الحماية
- غير متجانسة السكان لاستيراد العمالة
- اعلن عن قيام مجلس التعاون الخليجي في ابو ظبي عام 1981



## البحرين

### المعلومات الواردة في كتاب المدرسة عنها

- دول بحرية صغيرة المساحة في منطقة الخليج العربي
- عضو مجلس التعاون لدول الخليج العربي
- تلجا لعقد تحالفات مع الدول الكبرى لتوفير الحماية
- غير متجانسة السكان لاستيراد العمالة



## ايران

### المعلومات الواردة في كتاب المدرسة عنها

- دولة كبيرة المساحة - دولة شيعية
- تسيطر على مضيق هرمز مع عمان
- بها اقلية كردية - بها ثروة بترولية



## قطر

### المعلومات الواردة في كتاب المدرسة عنها

- دول بحرية صغيرة المساحة في منطقة الخليج العربي
- عضو مجلس التعاون لدول الخليج العربي
- تلجا لعقد تحالفات مع الدول الكبرى لتوفير الحماية
- غير متجانسة السكان لاستيراد العمالة



## مصر

### المعلومات الواردة في كتاب المدرسة عنها

- دولة مركزية وحدوية - تطل على البحر من جهتين ( البحر الاحمر والمتوسط )
- العاصمة القاهرة ( تاريخية ) وقلب سياسي تصدر القرارات السياسية
- تتوسط قارات العالم القديم
- ذات موقع مركزي واستراتيجي
- دولة مندمجة - دولة متنوعه التضاريس

- من الدول المرسله للهجرة - تسيطر على قناة السويس ( ممر ملاحى عالمى )
- تم تهجير اهالى النوبة من جنوب مصر ( خلف السد العالي )
- لهدف قومي اسمى ( انشاء السد العالي )
- بسبب الموقع المركزى تأثرت بازمة كورونا
- همزة الوصل بين اسيا وافريقيا ( شبه جزيرة سيناء )

- تعرضت لهجرة اجبارية لسكان سيناء ومدن القناة بسبب العدوان الاسرائيلي
- تم حل مشكلة طابا عن طريق التحكيم السياسي ( دور الجغرافيين )
- بحيرة ( المنزلة - البرلس - ادكو - خليج ابو قير - خليج السويس ) مياة داخلية
- حددت مياها الاقليمية ب 12 ميل بحرى

- نظام الحكم جمهورى رئاسي
- اغلب حدودها سياسية هندسية تخلو من التركيز السكانى
- الجنوب هندسية فلكية بحتة دائرة عرض 22 شمال
- الغرب هندسية فلكية خط طول 25 شرق متعرجه

- الشمال بحرية البحر المتوسط
- الشرق بحرية البحر الاحمر وخليج العقبة
- شمال شرق خط بين نقطتين من طابا لرفح مع فلسطين
- اخطر الحدود بسبب العدو الصهيونى
- لها حدود مع ( السعودية - فلسطين - الاردن - ليبيا - السودان )



## الوضعية

## الجغرافيا السياسية

### اندونيسيا

#### المعلومات الواردة في كتاب المدرسة عنها

- دولة بحرية (جزيرة) مجزأة - يمر بها خط الاستواء
- بها اقلية متركزة على اطراف الدولة (تيمور الشرقية)
- مما يؤثر على استقرار الدولة ومطالبة الاقلية بالانفصال
- لو نقلت الاقلية لداخل الدولة لن تسبب مشكلات وسوف تدمج وسط الاغلبية



### نيوزيلاندا

#### المعلومات الواردة في كتاب المدرسة عنها

- دولة هامشية على اطراف العالم
- لم تكن مؤثرة في العلاقات الدولية لموقعها
- لم تتأثر بازمة كورونا كباقي دول العالم



#### المعلومات الواردة في كتاب المدرسة عنها

- دولة فيدرالية
- القارة الفيديرالية
- يمر بها مدار الجدى
- تسيطر على مضيق باس في الجنوب
- دولة بحرية تطل على البحر من جميع الجهات
- تتميز بوجود مراعى طبيعية وثروة حيوانية مما يزيد من الانتاج الحيوانى والالبان والاصواف
- عضو في كتل الايبك
- عضو في حلف جنوب شرق اسيا

### استراليا



### باكستان

#### المعلومات الواردة في كتاب المدرسة عنها

- دولة مستطيلة
- كانت فيدرالية ويرية مجزاه (باكستان شرقيه وغريه)
- لها حدود اتوغرافيه مع الهند - وحدود هدنه مع الهند في كشمير
- تسيطر على ثلث كشمير
- اصبحت دولة وحدويه (مركزيه)



- لو سيطرت على كامل كشمير سيكون لها حدود مع الصين
- تدخلت لنجدة الشعب من القوات الهندية
- تدخلت قوات حلف الناتو لتخفيف اثار الزلزال الذي ضرب باكستان 2006

17

١١٤٠٩٠٤٩٩٧

مكة المكرمة

## الوضعية

## الجغرافيا السياسية

### اليمن

#### المعلومات الواردة في كتاب المدرسة عنها

- دولة مستطيلة عرضية
- تسيطر على الجزء الاسوي من مضيق باب العندب
- ذات موقع استراتيجي
- اصبحت مصدرة للهجرة الاجبارية والغير شرعية بسبب الحرب
- عقدت معاهدة مع السعودية لتنظيم حركة الرعاه



### عمان

#### المعلومات الواردة في كتاب المدرسة عنها

- دولة مجزأة برية تفصل بين اراضيها دولة الامارات
- دولة سنه
- تسيطر على مضيق هرمز - تسيطر على منطقة استراتيجية لنقل البترول



#### المعلومات الواردة في كتاب المدرسة عنها

- دولة عربية غير كاملة الاركان وغير كاملة العضوية بالامر المتحدة
- مارس ضد شعبها التفرقه العنصرية
- تعرضت لمؤامرة دولية
- بها هجرة اجبارية وظاهرة اللاجئين

### فلسطين



### العراق

#### المعلومات الواردة في كتاب المدرسة عنها

- دولة فيدرالية - بها انهار دولية
- تطل على الخليج العربي بوجهه بحريه (ساحل قصير)
- لم تنضم لتكتل مجلس التعاون على الرغم من انها تطل على الخليج
- عاصمتها تاريخيه (بغداد) وفي وسط الدولة
- بها اقلية كردية على اطراف الدولة



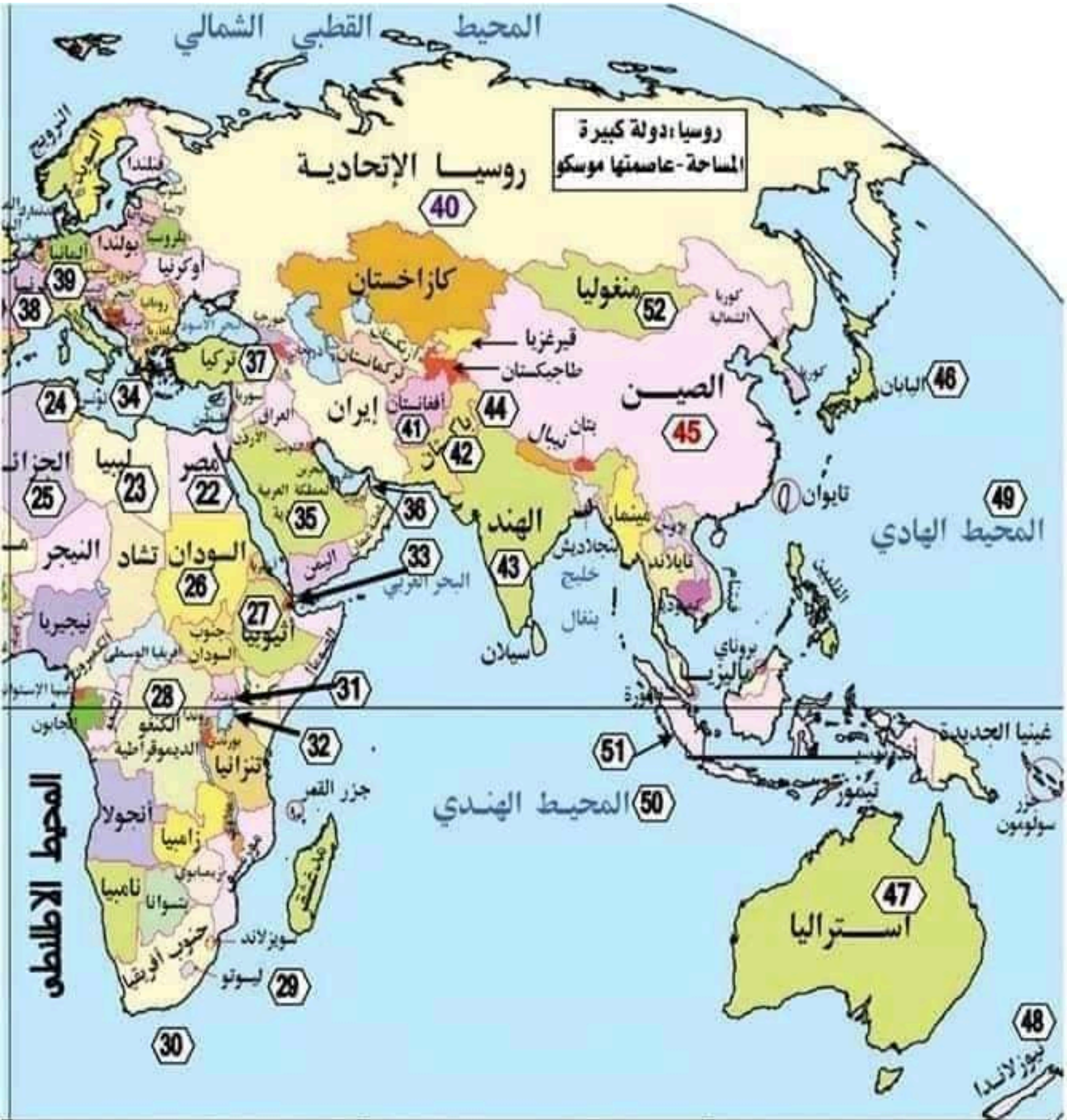
- تعرضت للاحتلال الامريكى 2003
- نقلت الاعلان العالمى لحقوق الانسان بعد ان سمحت للاقليات الكرديه باستخدام لغتها
- احتلت الكويت 1991 مما سمح للتدخل الامريكى لفرض افكار النظام العالمى
- ارسلت الامر المتحدة قوات لحفظ السلام اليها

18

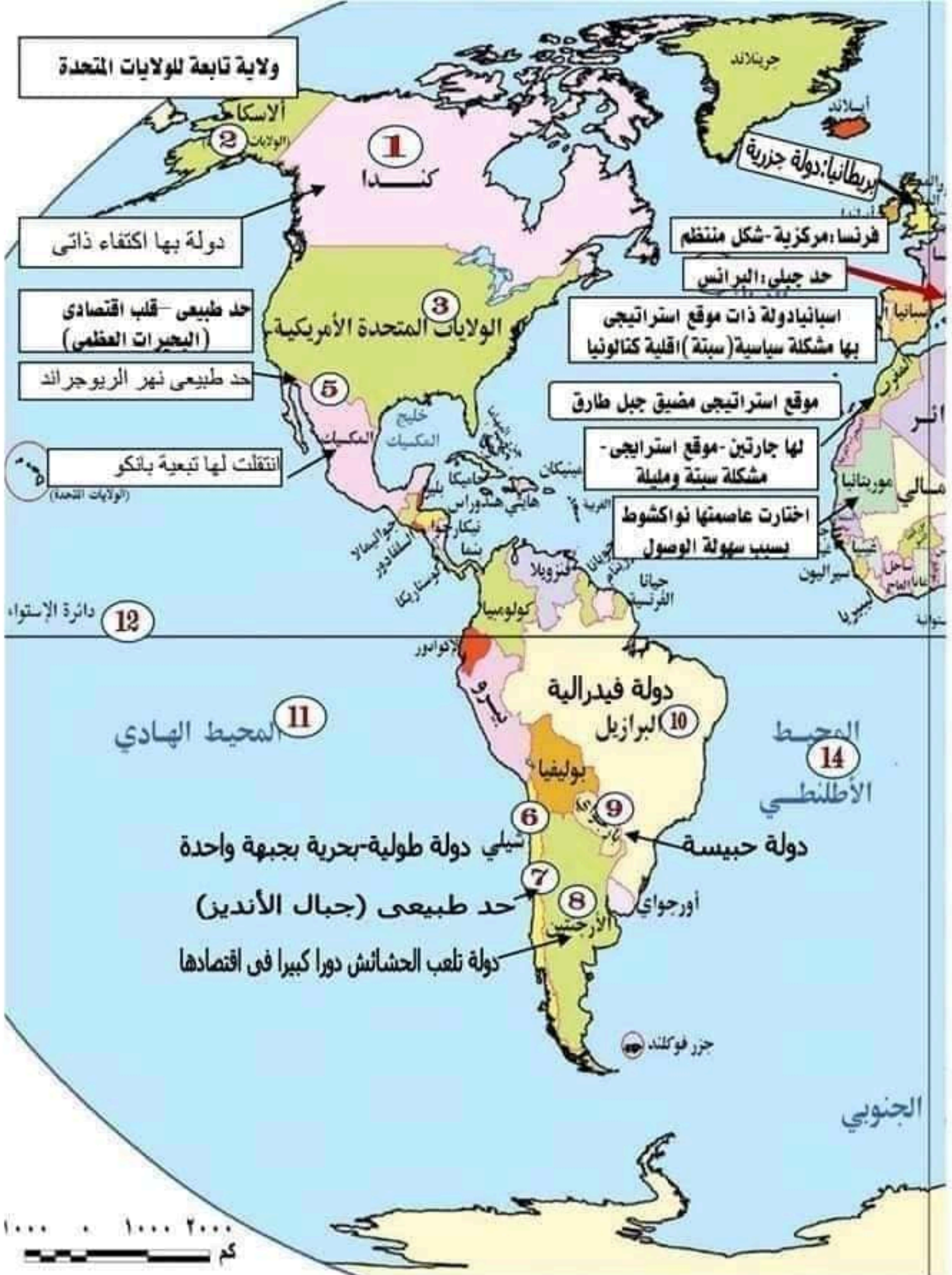
# خريطة تطور كتل بلدان الاتحاد الأوروبي

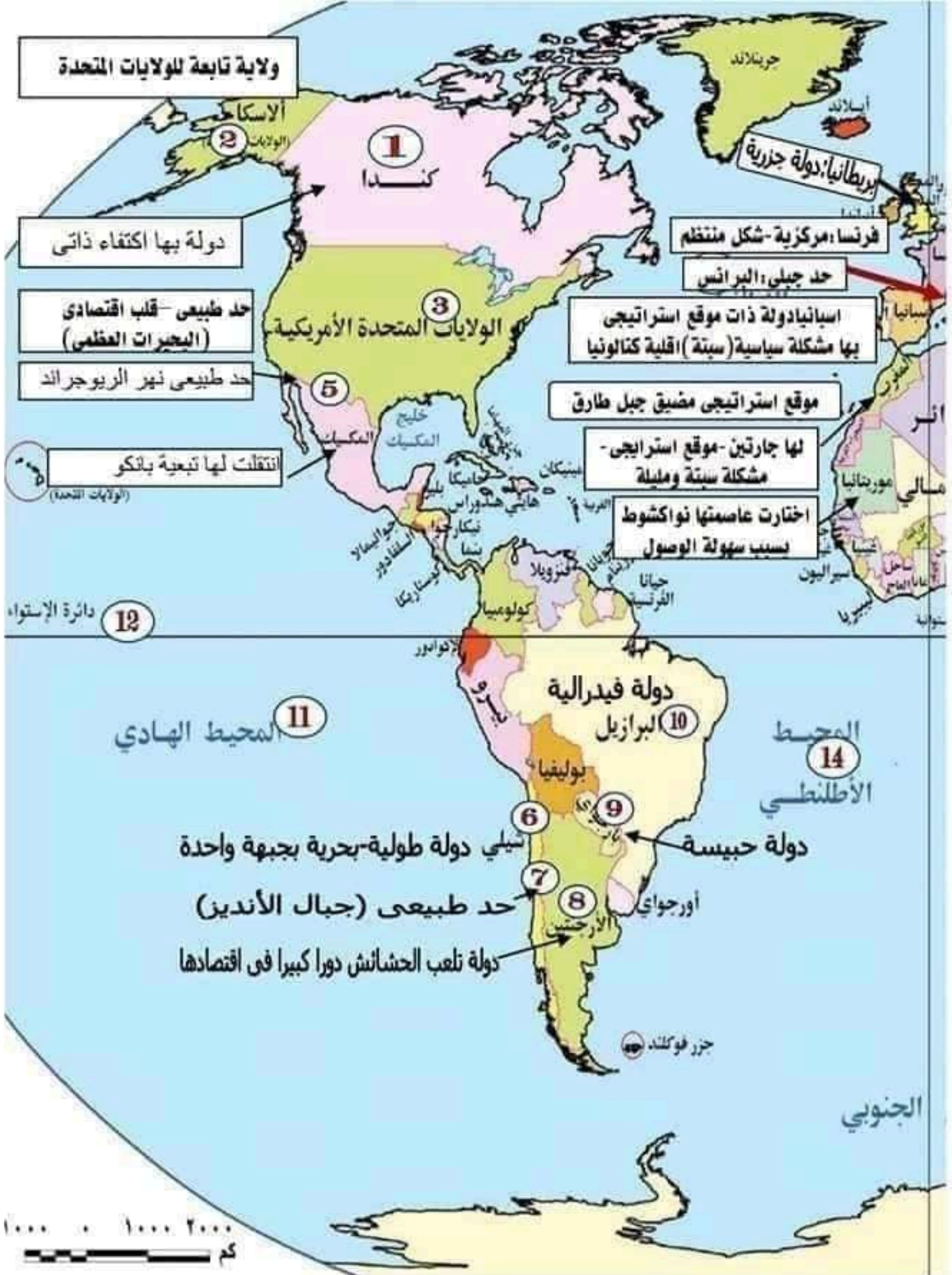


بلدان انضمت سنة 2004م	بلدان مؤسسة سنة 1957م
بلدان انضما سنة 2007م	بلدان انضمت سنة 1973م
بلد انضم سنة 2013م	بلد انضم سنة 1981م
خروج بريطانيا سنة 2020م بعد ما انضمت في 1973م	بلدان انضما سنة 1986م
بلدان غير منتمية للاتحاد الأوروبي	انضمام ألمانيا الشرقية سنة 1990م
	بلدان انضمت سنة 1995م



- |                                       |                                 |                                  |
|---------------------------------------|---------------------------------|----------------------------------|
| ٤٢ . بها مشكلة دينية : أفغانستان      | ٢٢ . بحيرة فكتوريا              | ٢٢ . دولة ذات موقع مركزي : مصر   |
| ٤٣ . فيدرالية الهند                   | ٢٣ . موقع استراتيجي باب المندب  | ٢٣ . دولة بها مشكلة مياه : ليبيا |
| ٤٤ . مشكلة دينية : كشمير              | ٢٤ . مسطح مائي : البحر المتوسط  | ٢٤ . دولة بها مشكلة مياه تونس    |
| ٤٥ . كبيرة المساحة : الصين مركزية     | ٢٥ . دولة بحرية : السعودية      | ٢٥ . دولة في اتحاد المغربالجزائر |
| ٤٦ . بحرية مجزأة : اليابان            | ٢٦ . موقع استراتيجي : مضيق هرمز | ٢٦ . دولة كثيرة الجيران السودان  |
| ٤٧ . موقع هامشي - فيدرالية : أستراليا | ٢٧ . دولة طويلة : تركيا         | ٢٧ . دولة حبيسة : إثيوبيا        |
| ٤٨ . موقع هامشي : نيوزلاندا           | ٢٨ . شكل منتظم - مركزية : فرنسا | ٢٨ . مندمجة ذات بروز : الكونغو   |
| ٤٩ . مسطح مائي : المحيط الهادي        | ٢٩ . ذات طابع سهلي : ألمانيا    | ٢٩ . دولة محتواة : ليسوتو        |
| ٥٠ . المحيط الهندي                    | ٤٠ . دولة كبيرة المساحة : روسيا | ٣٠ . دولة مطوقة : جنوب أفريقيا   |
|                                       | ٤١ . ذات بروز : أفغانستان       | ٣١ . دولة حبيسة : أوغندا         |





ولاية تابعة للولايات المتحدة

دولة بها اكتفاء ذاتي

حد طبيعي - قلب اقتصادي (البحيرات العظمى)

حد طبيعي نهر الريبوجراند

انتقلت لها تبعية بانكو (الولايات المتحدة)

فرنسا: مركزية - شكل منظم

حد جبلي: البرانس

اسبانيا دولة ذات موقع استراتيجي بها مشكلة سياسية (سبتة) اقلية كنالونيا

موقع استراتيجي مضيق جبل طارق

لها جارتين - موقع استراتيجي - مشكلة سبتة ومليلة

اخفارت عاصمتها نواكشوط بسبب سهولة الوصول

المحيط الهادي

المحيط الأطلنطي

دولة حبيسة

حد طبيعي (جبال الأنديز)

دولة تلعب الحشائش دورا كبيرا في اقتصادها



### التغيرات على الخريطة السياسية



خريطة آسيا السياسية قبل تفكك الاتحاد السوفيتي



خريطة آسيا السياسية الآن

### اهم الاسئلة المطروحة في هذه الجزئية

- (أ) :- اذا شهدت خريطة العالم زيادة في عدد الوحدات السياسية يعد هذا دليلاً دامغاً على وجود حالة من حالات الانقسام او ظهور دول  
 مثال :- انقسام السودان الى دولتين (شمال السودان وجنوب السودان و انقسام المانيا بعد الحرب العالمية الثانية ما  
 بين دولتين (المانيا الشرقية و المانيا الغربية ) ظهور بعض الدول الناتجة عن تفكك الاتحاد السوفيتي و يوغسلافيا  
 (ب) :- اذا شهدت خريطة العالم تناقص في عدد الوحدات السياسية يعد هذا دليلاً دامغاً على وجود حالة من حالات الاندماج او اختفاء

#### بعض الوحدات

- مثال :- اندماج (اليمن الشمالي واليمن الجنوبي ) اندماج دولتين (المانيا الشرقية و المانيا الغربية ) في دولة واحدة  
 ج) :- من خلال دراسة الخريطتان التي امامك نستنتج

1. اكبر الوحدات السياسية الناتجة عن تفكك الاتحاد السوفيتي هي روسيا الاتحادية وكازاخستان
2. من الدول ذات الشكل الشريطي العرضي الناتجة عن تفكك الاتحاد السوفيتي دولة كازاخستان
3. ترتب على تفكك الاتحاد السوفيتي أواخر القرن الـ ٢٠ كثرة عدد الدول المجاورة للصين
4. معظم الدول التي انفصلت عن الاتحاد السوفيتي تقع في الجانب الجنوبي الغربي لدول الاتحاد السوفيتي
5. معظم الدول التي انفصلت عن الاتحاد السوفيتي معظمها دول حبيسة
6. من الدول البحرية المستقلة لها منافذ بحرية روسيا الاتحادية ( المحيط الهادي ) جورجيا تقع على البحر الاسود ( لاتفيا - ليتوانيا - إستونيا ) تقع على بحر البلطيق
7. من الدول التي تأثرت حدودها من تفكك الاتحاد السوفيتي (الصين - أفغانستان - تركيا - إيران )

الدرس الرابع : النظام السياسي والانتخابي بالدولة

السؤال الأول : ما معنى الكلمات الآتية ... ؟

<p><b>النظام السياسي اجتماعيا</b></p> <p>هو نظام اجتماعي يستند إلى سلطة أو قوة ليقوم بوظائف متعددة (إدارة موارد المجتمع - تحقيق الأمن الداخلي والخارجي - تحقيق أكبر قدر من المصالح العامة).</p>	<p><b>النظام السياسي مؤسسيا</b></p> <p>هو مجموعة المؤسسات التشريعية - التنفيذية - القضائية التي تتوزع بينها عملية صنع القرار السياسي.</p>
<p><b>العصل بين السلطات</b></p> <p>أي عدم تركيز سلطات الدولة في يد واحدة أو هيئة واحدة ، فكل سلطة من السلطات الثلاث منفصلة ومستقلة في صلاحياتها ومسئولياتها وفقا للدستور والقانون .</p>	<p><b>النظام الانتخابي</b></p> <p>هي مجموعة القواعد والتشريعات والقوانين التي تنظم عملية انتخاب ممثلي الشعب ، والتي يتم على أساسها تقسيم الدوائر الانتخابية - الترشح للانتخابات - إجراء الانتخابات - فرز أصوات الناخبين - تحديد الفائزين .</p>
<p><b>جغرافيا الانتخابات</b></p> <p>هي فرع من فروع الجغرافيا ظهرت على يد أندريه سيجريد لارتباط الجغرافيا السياسية بالعملية الانتخابية . وتقوم بتوزيع الدوائر الانتخابية - دراسة التباين المكاني في التصويت - دراسة السلوك الانتخابي للناخبين - تحليل أثر الظروف البيئية (الطبيعية - البشرية - الاقتصادية) على السلوك الانتخابي للفرد - دراسة أثر الانتخابات على تغيير الظروف البشرية في المنطقة .</p>	

السؤال الثاني : بم تفسر ... ؟

- أهمية السلطة .
- ضرورة لـ استمرار الحياة - استقرار المجتمع .
- أهمية الدستور للنظام السياسي .
- عناصر أساسية - يحدد نظام الحكم في الدولة .
- ليس هناك نظام حكم مثالي .
- لأن المجتمعات تختلف حضاريا وجغرافيا وثقافيا ، ولكل منها تجربته الخاصة ، ولكل نظام مميزاته وعيوبه .
- ظهور جغرافية الانتخابات .
- لارتباط الجغرافيا السياسية بالعملية الانتخابية .
- أهمية جغرافية الانتخابات .
- توزيع الدوائر الانتخابية - دراسة التباين المكاني في التصويت - دراسة السلوك الانتخابي للناخبين - تحليل أثر الظروف البيئية (الطبيعية - البشرية - الاقتصادية) على السلوك الانتخابي للفرد - دراسة أثر الانتخابات على تغيير الظروف البشرية في المنطقة .

السؤال الثالث : برهن على مصداقية ما يلي ... ؟

- الانتخابات أداة للاختيار - حيث بها يتم الاختيار على أساس المساواة بين كل المواطنين ، أي أنها لا تضع فوارق بسبب الأصل والنسب لمجتمع الناخبين .

<p><b>الحبوب الغذائية</b></p> <p>القمح والأرز والذرة (أهم الحبوب الغذائية للمكان) .</p>	<p><b>أهم الموارد المعدنية</b></p> <p>* المعادن الاستراتيجية : مثل الحديد - النحاس - الألومنيوم - المنجنيز - النيكل .</p> <p>* مصادر الطاقة : مثل البترول .</p>
<p><b>أهم الموارد الصناعية</b></p> <p>* الصناعات الاستراتيجية : مثل صهر المعادن وتنقيتها كالحديد والصلب والألومنيوم .</p> <p>* الصناعات الهندسية : مثل السيارات - الطائرات ومحركاتها .</p> <p>* الصناعات الإلكترونية .</p> <p>* الصناعات الكيماوية : مثل صناعة المتفجرات - الصواريخ .</p>	

السؤال السابع : اجب عن الأسئلة التالية ..... ؟

١ - ما أهم المقومات البشرية للدولة ؟



٢ - في رأيك ما المقترحات والحلول المناسبة لـ : سلبيات الحجم

**السكان الكبير ؟ زيادة الغذاء بالاهتمام بالزراعة والمشروعات الغذائية - الاهتمام بنشر الوحدات الأمنية في كل مكان لتوفير الأمن والاهتمام بالتسلح المتطور لتوفير الحماية - الاعتماد على الحكم اللامركزي والحكم الذاتي في أماكن مختلفة وإشراك كل فئات الشعب في الحكم حتى نواجه حركات التمرد الانفصالية .**

٣ - افكر عناصر قوة الدولة ؟ مع التطبيق على مصر .

القوة المورفولوجية (مساحة الدولة وشكلها) - القوة الديموغرافية (سكانية) - القوة الاقتصادية - القوة العسكرية - القوة التنظيمية (اجتماعية) .

\* بالنسبة لمصر :

موقع مركزي واستراتيجي وبحري - مناخ متنوع - مندمجة الشكل - متنوع التضاريس - مساحة أرضها مليون كم<sup>٢</sup> - عدد سكانها حوالي ١٠٠ مليون نسمة - أيدي عاملة ماهرة في جميع التخصصات - مواردها الاقتصادية متنوعة (أراضي زراعية خصبة - مناطق سياحية وأثرية - مسطحات مائية ومصايد سمكية - مشروعات النقل العملاقة كقناة السويس الجديدة والأنفاق والكباري - مصادر الطاقة والتعدين وغيرها) - الجيش المصري من أقوى الجيوش العربية ويحتل مرتبة متقدمة على مستوى العالم .

٤ - ما أهمية القوة العسكرية للدولة ؟ وكيف تحقق ؟

\* أهميتها : تعد القوة العسكرية أساسا لتحقيق الأمن القومي للدولة وحماية مواردها وحدودها الجغرافية .

\* عناصرها : حجم القوة البشرية العسكرية (العاملية - الاحتياط) - مقدار المعدات العسكرية والقتالية الرئيسية - نوعية المسائل ودرجة تعلمه وإخلاصه ودوافعه - الإنفاق العسكري الذي تنفقه الدولة من دخلها القومي - كفاءة جهاز المخابرات الحربية .

## الدرس الثالث (المقومات البشرية)

### الحجم السكاني

- ١- يعد الحجم السكاني من اهم المقومات البشرية التي تؤثر على قوة الدولة وزنها ولها دور في بناء قوتها السياسية والعسكرية مثل روسيا والصين والولايات المتحدة الامريكية
- ٢- تتمثل الدول التي مكنتها مقوماتها البشرية من بناء قوتها السياسية والعسكرية روسيا والصين والولايات المتحدة الامريكية
- ٣- الدول التي تعاني من عدم قدرتها في تحقيق الامن وحماية لسكانها تتمثل في الدول ذات الحجم السكاني الكبير ( روسيا - الصين - الولايات المتحدة - الهند )
- ٤- يرتبط ظهور الحركات الانفصالية في الدول بقوة الدولة الديموغرافية ومظاهر السطح (الطابع الجبلي )
- ٥- الدول الاكثر حظا في اللجوء الى التحالفات السياسية والعسكرية بسبب قوتها الديموغرافية ( دول الخليج ) مثل قطر - البحرين - الامارات - السعودية سلطنة عمان - الكويت )
- ٦- الدول الاكثر حظا في الاعتماد على القوة العاملة خارجية بسبب قوتها الديموغرافية ( دول الخليج ) مثل قطر - البحرين - الامارات - السعودية سلطنة عمان - الكويت )
- ٧- الدول الاكثر حظا في حصد جوائز نوبل او ظهور المبدعين او ظهور المواهبين هي الدول ذات الحجم السكاني الكبير روسيا والصين والولايات المتحدة الامريكية
- ٨- يرتبط ظهور مشكلة الامن الغذائي في الدول ذات الحجم السكاني الكبير ( الهند - مصر )
- ٩- احيانا ترتفع معدلات ارتفاع معدلات الجريمة والمشكلات الأمنية في الدول ذات الحجم السكاني الكبير
- ١٠- من الدول الاكثر حظا في اعتماد على العمالة الاجنبية بسبب مقوماتها البشرية دول الخليج العربي
- ١١- توجد علاقة واضحة بين بين المساحة الكبيرة للدول وقوة الدولة الديموغرافية والاقتصادية

### التركيب النوعي والعمرى

- ١- تزداد دور المرأة في المشاركة في العمليات الانتاجية في الدول المتقدم مثال
- يزاد دور المرأة المشاركة في العملية الانتاجية في دولة ( فرنسا - السعودية - الهند - ماليزيا )
- ٢- يقل مشاركة المرأة في العملية الانتاجية في الدول النامية لاسباب اجتماعية واقتصادية لذا ممكن ياتي السؤال ثلاثة خيارات دول متقدمة واحدة دول نامية (مثل اي دولة افريقية - اي دول عربية - او ممكن دولة مثل الهند )
- ٣- من خصائص السكان التي تؤثر بشكل سلبي على الدول النامية ( التركيب النوعي - هجرة العقول - حجم السكاني الصغير )
- ٤- وضع خطط التنمية الاقتصادية بين الدول يرتبط بالتركيب العمري للدول

### الهجرة

- ١- ترتبط الهجرة الخارجية بحل مشكلة البطالة لذا توجد علاقة عكسية بين الهجرة الخارجية ومشكلة البطالة
- ٢- تتأثر دول الاتحاد الاوربي سلبياً بالهجرة الوافدة
- ٣- يتأثر التجانس السكاني سلبياً في دول الخليج العربي والاتحاد الاوربي بعامل الهجرة



# العاصمة

- ١- من العواصم المستحدثة في قارة افريقيا ( ابوجا )
- ٢- تشابة العاصمة الحالية لتركيا ( انقره ) مع العاصمة القديمة لليابان ( كيوتو ) في الحماية والدفاع أو البعد المكاني أو البعد الجغرافي
- ٣: يخلو الوطن العربي من العواصم القومية
- ٤- العامل الاكثر تأثيراً في اختيار العاصمة طوكيو بدلاً من كيوتو العامل الجغرافي أو البعد المكاني
- ٥- تشابة الخرطوم والقاهرة في انهم عواصم داخلية - نهريّة - البعد الجغرافي أو المكاني سبباً في اختيارهم
- ٦- تشابة نواكشوط وطوكيو في انهم عواصم ساحلية العامل الجغرافي والمكاني الاكثر تأثيراً في اختيار موقعهم
- ٧- تشابة العاصمة القديمة لتركيا والعاصمة القديمة في نيجيريا في انهم عواصم ساحلية
- ٨- تجتمع معظم اختيار العواصم في عاصمة القاهرة
- ٩- البعد الاجتماعي أو الديموغرافي كانتا سبباً في اختيار العاصمة موسكو
- ١٠- تعد العاصمة حلقة اتصال بالعالم الخارجي بسبب تركيز السفارات الاجنبية بها
- ١١- من العواصم التي تم اختيارها على اساس المعيار التاريخي أو الزمني أو الحضاري ( القاهرة - روما )
- ١٢- من العواصم التي تم اختيارها على اساس المعيار العسكري أو الدفاعي أو العمق الجغرافي ( القاهرة - الخرطوم - انقره - مدريد - باريس )
- ١٣- تشابة العاصمة القاهرة مع العاصمة باريس في ( البعد الجغرافي - أو المكاني - نهريّة - داخلية )
- ١٤- يرتبط اختيار العاصمة على سهولة الوصول على مظاهر السطح وخصاً السهول
- ١٥- لحماية الدول من الدولة المعادية يفضل اختيار العاصمة بناء على العمق الجغرافي
- ١٦- تشابة العاصمة الحالية لليابان مع عاصمة نيجيريا في انهما عواصم مستحدثة
- ١٧- يجتمع اوجه الشبه في العواصم ( الخرطوم - القاهرة - انقره - باريس - ابوجا - مدريد - كيوتو ) عواصم داخلية
- ١٨- يجتمع اوجه الشبه بين ( طوكيو - لاجوس - نواكشوط - استانبول ) بانهم عواصم ساحلية
- ١٩- العامل الوحيد الذي لا يجتمع في اختيار القاهرة ( المعيار الاجتماعي ) أو السيادة القومية
- ٢٠- من الدول التي خالفت القواعد الاساسية في اختيار العاصمة فيما يتعلق بالحماية والدفاع ( طوكيو - نواكشوط )
- ٢١- من العواصم المستحدثة في قارة آسيا ( طوكيو )
- ٢٢- من العواصم النهريّة في قارة اوربا ( باريس )
- ٢٣- اكثر القارات تحتوي على عواصم قديمة هي ( اوربا )
- ٢٤- تتركز اختيار العاصمة طوكيو في جانب ( حضاري " اي تاريخي " - عامل جغرافي " الموقع - عامل اقتصادي )
- ٢٥- تغلب البعد الاقتصادي على البعد الجغرافي في اختيار العاصمة طوكيو
- ٢٦- المعيار الاكثر اهمية الذي يجب يتم وضعه في الاعتبار عند اختيار عاصمة جديد هو المعيار الجغرافي

## انواع قلب الدولة

- ١- تجتمع قلب الدولة والعاصمة معا في الدولة الوجودية
- ٢: تجتمع سمات العاصمة و انواع قلب الدولة ( السياسي - الاقتصادي - السكاني ) في العاصمة القاهرة
- ٣- كل عاصمة يطلق عليها نواة الدولة أو قلب الدولة ولكن ليس كل قلب دولة نواة فهناك الرياض قلب دولة ولكن ليس عاصمة السعودية

- ٦:- تتميز الدولة الوجودية عن الدولة الفيدرالية في الانفراد بإدارة السلطات ( المركزية والمحلية )
- ٧:- تتزايد أهمية السلطات المحلية في الدولة الفيدرالية او الاتحاد الكونفدرالي كما هو الحال في (الهند - الولايات المتحدة الأمريكية وأستراليا والبرازيل وسويسرا حالياً )
- ٨:- يكون للشعب الحق في إدارة الشؤون المركزية في الدولة الفيدرالية ويعزز ذلك من مبدأ الديمقراطية
- ٩:- مهام سلطات المحلية في الدولة الفيدرالية محددة بصلاحيات معينة وهي إدارة الشؤون الحياتية للسكان
- ١٠:- صنع القرار السياسي في الدولة الفيدرالية في يد ( السلطة المركزية ) كما هو الحال في (الهند - الولايات المتحدة الأمريكية وأستراليا والبرازيل وسويسرا حالياً )
- ١١:- تشابه الدولة الوجودية مع الدولة الفيدرالية في ( وجود دستور موحد للدولة )
- ١٢:- تشابه الدولة الوجودية مع الدولة الفيدرالية في ( التمثيل الدبلوماسي بشكل مستقل )

### (ب) - الاتحاد الكونفدرالي

- ١:- تنقسم السلطات في الاتحاد الكونفدرالي ما بين سلطة مركزية ( هيئة تقوم بإدارة الاتحاد ) و سلطة محلية ( الحكومات الداخل في الاتحاد )
- ٢:- الأمور السيادية في الاتحاد الكونفدرالي في يد السلطة المحلية أي الحكومات الداخلة في الاتحاد
- ٣:- إدارة الأمور السيادية في الاتحاد الكونفدرالي تختلف عن الدولة الفيدرالية والوجودية حيث في الدولة الكونفدرالية في يد الحكومات الداخلة في الاتحاد ( سلطة محلية ) في الدولة الوجودية والفيدرالية في يد السلطة المركزية
- ٤:- أقل الدول شيوعاً وأكثرها هشاشة الاتحاد الكونفدرالي مثل الاتحاد الأوروبي - مجلس التعاون لدول الخليج العربي
- ٥:- يظهر ضعف السلطة المركزية في الاتحاد الكونفدرالي
- ٦:- الأكثر حظاً في أشكال الدول في التنوع الثقائي الاتحاد الكونفدرالي
- ٧:- تزداد مهام السلطات المحلية بوضوح وتطغى على مهام السلطات المركزية في الاتحاد الكونفدرالي
- ٨:- تشابه مهام حكومات الدول في الاتحاد الكونفدرالي مع اختصاص السلطات المركزية في الدولة الوجودية والفيدرالية في الوظائف السيادية ( السياسة - الخارجية والاقتصاد - الدفاع الخارجي - الأمن الداخلي )
- ٩:- صنع القرار السياسي في الاتحاد الكونفدرالي في يد ( السلطة المحلية ) او يد حكومات الدولة الداخلة في الاتحاد الكونفدرالي
- ١٠:- تتميز الأمة عن الاتحاد الكونفدرالي في التجانس السكاني
- ١١:- النموذج الكونفدرالي الذي تحول الى فيدرالي ( سويسرا ) يقع في قارة أوروبا ضمن دول قارات العالم القديم المتقدم

### الموقع الفلكي

١- يرتبط تنوع المحاصيل الزراعية (الغطاء النباتي) في الدول بـ الموقع الفلكي - تعدد دوائر العرض - شكل الدول الشريطي

الطولي

- مثل :- تنوع المحاصيل الزراعية في الولايات المتحدة الأمريكية بسبب تعدد دوائر العرض  
تنوع المحاصيل الزراعية في تشيلي وإيطاليا نتيجة الشكل الشريطي. الطولي. الذي ترتب عليه تعدد دوائر العرض  
٢- يرتبط تنوع الاقليم المناخية وبالتالي تنوع المحاصيل الزراعية بالموقع الفلكي وتعدد دوائر العرض

### الموقع الجغرافي

- ١- تقل الاهمية الجغرافية لقارة افريقيا بسبب لان معظم دول القارة دول حبيسة  
٢- القارة الوحيدة التي تكاد ان تخلو من الدول الحبيسة قارة امريكا الشمالية  
٣- تزداد الاهمية الجغرافية للدول البحرية مثل ( مصر - ليبيا - تونس - الجزائر - المغرب - موريتانيا ) عن الاهمية الجغرافية ( لدولة اثيوبيا واوغندا وافغانستان ) لسهولة اتصالها بالعالم الخارجي بالاضافة للاحتكاك الحضاري وامتلاكها للثروات البحرية  
٤- تعدد اوغندا من الدول الحبيسة رغم انها تطل على مسطح مائي ولكنة مسطح مائي مغلق (بحيرة فكتوريا)  
٥- زيادة عدد الدول الحبيسة في قارة آسيا في اواخر القرن العشرين بسبب تفكك الاتحاد السوفيتي  
٦- تزداد اهمية الساحل الشمالي لمصر عن اهمية الساحل الشرقي لها بسبب الظهير الساحلي  
٧- الساحل الشرقي لروسيا اكثر اهمية من الساحل الشمالي بسبب عامل المناخ او التباين المناخي او اهمية المسطح المائي  
٨- تقل اهمية ساحل الغربي لسوريا عن الساحل الغربي لسوريا بسبب طول الساحل  
٩- تزداد اهمية الساحل الشرقي لليابان عن الساحل الشمالي لروسيا الاتحادية عامل المناخ او التباين المناخي او اهمية

المسطح المائي

- ١٠- تقل اهمية الساحل الجنوبي في العراق بسبب امتداد الساحل  
١١- تزداد اهمية الانهار الدولية للدول الحبيسة مثل نهر الراين بالنسبة لدولة سويسرا - النمسا - لكسمبورج و نهر النيل لدولة

اثيوبيا واوغندا

- ١٢- يؤثر موقع الدولة بالنسبة لليابس والماء في العلاقات الخارجية للدولة  
١٣- المسطح الشرقي للمملكة العربية السعودية اكثر اهمية من المسطح الغربي لة بسبب الظهير الساحلي  
١٤- تجد اوغندا واثيوبيا وافغانستان صعوبة في حركة الافراد والتجارة البرية بسبب موقعها الجغرافي  
١٥- ممكن ياتي سؤال تطبيقي من خلال خريطة العالم ويسال على عدد الدولة الحبيسة والبحرية وخصوصاً على خريطة

افريقيا

٧- يقل فرصة وجود تنوع في الانتاج المعدنى بالدول ذات المساحة الصغيرة

## الانتاج الصناعى

١- ترتبط القدرات العسكرية الدفاعية أو الهجومية للدول بقدراتها على التصنيع

٢- ترتبط معظم الصناعات الاستراتيجية بالصناعات الحربية

٣- الركيز الاقتصادية لاي اقتصاد هو القدرة على التصنيع

٤- ممكن ياتى سؤال بطريقة الصور ويسال عن نوع الصناعة ( الهندسية - المتفجرات - الصناعات الكيماوية - الصناعات الالكترونية -

صهر المعادن )

## النقل والمواصلات

١- نجاح خطط التنمية يرتبط بوسائل النقل والمساحة الصغيرة والطابع السهل

٢- تتأثر خطط التنمية سلبياً بـ ( الطابع الجبلى - هجرة العقول - عدم امتلاك وسائل نقل متكاملة )

٣- يرتبط ضبط الدولة وادارتها بـ ( المساحة الصغيرة " هولندا وبلجيكا والكويت - الشكل المنتظم ) مصر - فرنسا وبلجيكا - النقل والمواصلات

٤- يرتبط سهولة حركة الجيش وسهول الاتصال بـ ( النقل والمواصلات - الشكل المندمج المنتظم )

٥- يرتبط المهام الدفاعية والهجومية للدول بـ ( الانتاج الصناعى - وسائل النقل والمواصلات )

٦- تعزيز الوحدة الوطنية يرتبط بـ ( سيادة لغة واحدة - وسائل نقل - الطابع السهل ، التنوع المناخى كما هو الحال في الولايات المتحدة

الامريكية )

٧- يرتبط امتلاك وسائل مواصلات متكاملة بقدرات الدولة من الناحية الاقتصادية والاجتماعية

٨- الدول الاكثر حظا في امتلاك وسائل نقل برية متكاملة الدولة السهلة

٩- يسهل النقل والمواصلات من سيطرة الحكومة على امورها السياسية والادارية في جميع اجزاء الدولة بطابع السهل مثل

المانيا وهولندا

١٠- تعجز الدول في السيطرة على امورها السياسية والادارية اذا كانت الدولة شريطية طولية الشكل - او ذات طابع جبلى مثل

تشيلي - ايطاليا - سويسرا - اليابان

## القوة العسكرية

١- تشارك الموارد الغذائية والقوة العسكرية في تحقيق الامن القومى للدول

٢- من العناصر المادية للقوة العسكرية للدول تتمثل في القوة البشرية والمعدات الحربية والانفاق العسكري

٣- من العناصر الغير المادية للقوة العسكرية للدول تتمثل في كفاءة المقاتل واخلاسة ودوافعه بالاضافة الى كفاءة جهاز المخابرات

الحربية

٤- يصنف الجيش المصرى من ضمن قائمة اكبر الجيوش في العالم لامتلاكها عناصر القوة الغير مادية ( كفاءة المقاتل - امتلاك

جهاز مخابرات على كفاءة عالية )

٥- من الممكن حصر عناصر القوة العسكرية باستثناء كفاءة المقاتل لانه من العناصر الغير مادية

- ١٨)- يتم تداول السلطة التنفيذية بالمملكة المتحدة بإجراء الانتخابات او عن طريق الشعب
- ١٩)- النظام السياسي الذي يتحول فيه منصب الرئيس الى منصب شريفي هو البرلماني
- ٢٠)- يرتكز النظام السياسي في صورته المؤسسية على العلاقة بين السلطات
- ٢١)- يؤدي تركيز السلطات في يد هيئة واحدة الى اضرار بمصلحة العامة
- ٢٢)- الحكومة في النظام شبه الرئاسي تبثق من البرلمان او السلطة التشريعية
- ٢٣)- تشكيل الحكومة في النظام الرئاسي من اختصاص السلطة التنفيذية (رئيس الدولة)
- ٢٤)- ترجع مسئولية اسقاط الحكومة في بريطانيا (النظام البرلماني) الى السلطة التشريعية او البرلمان
- ٢٥)- يعزز النظام الرئاسي مبدأ الفصل بين السلطات
- ٢٦)- العامل المتحكم في السلوك الانتخابي للناخبين في المجتمعات الريفية العادات والتقاليد أو التعصب

- ٢٧)- القاسم المشترك بين النظامين شبه الرئاسي والبرلماني والنظام الرئاسي هو (التداول السلمي للسلطة)
- ٢٨)- قيام رئيس الوزراء باعلان الحرب على احد دول الجوار بموافقة السلطة التشريعية فمن المتوقع ان تكون تلك الدولة تنتمي الى النظام البرلماني
- ٢٩)- عندما يتم تشكيل مجلس الوزراء من داخل اعضاء السلطة التشريعية فان هذا النظام الحكم تابع للنظام شبه الرئاسي لان البرلمان يقوم بتشكيل الحكومة
- ٣٠)- تزداد صلاحيات السلطة التشريعية بواضح في النظام البرلماني
- ٣١)- يتوقف قيام النظام السياسي بادارة موارد الدولة اعتماد على السلطة والقوة والسيادة
- ٣٢)- اكثر التقنيات الحديثة ارتباطاً بالنظام الانتخابي (نظم المعلومات الجغرافية)
- ٣٣)- السمة التي تتميز بها المؤسسات السياسية المسئولة عن صنع القرار السياسي هي التعاون
- ٣٤)- النظام البرلماني يؤكد على مبدأ صنع القرار السياسي في يد البرلمان
- ٣٥)- رسم السياسة العامة لدولة في النظام شبه رئاسي تكون مسئولية الرئيس ورئيس الوزراء (الحكومة)
- ٣٦)- العملية الانتخابية بالتقسيم الاداري للدولة من خلال تحديد الدوائر الانتخابية
- ٣٧)- تعتمد المرحلة الأولى من مراحل العملية الانتخابية على قوة الدولة من الناحية (التنظيمية)
- ٣٨)- ترتبط مجالات جغرافيا الانتخابات بالقوة الديموغرافية والمفولوجية
- ٣٩)- تقاس كفاءة الانظمة السياسية من خلال مبدأ الفصل بين السلطات والتداول السلمي للسلطة
- ٤٠)- عندما تختصرت واجبات البرلمان على اصدار القوانين فقط دون تتدخل في مهام السلطة التنفيذية فان ذلك يعنى ان النظام الذي يسود هو النظام الرئاسي
- ٤١)- الطبيعية البشرية بفطرتها تحتاج الى ادارة (قوة وسلطة)
- ٤٢)- يتم تحديد العلاقة بين السلطات الثلاثة وفقاً للدستور الذي يتم وضعه من خلال السلطة التشريعية اي البرلمان

- ٩:- دعم البحث العلمي ومنع هجرة العقول احد الحلول لكي تتنافس الدول النامية الدول المتقدمة
- ١٠:- من الخصائص البشرية التي لها تأثيراً سلبياً على الدول النامية ( التركيب النوعي - مستوى التعليم والتكنولوجيا - هجرة العقول )
- ١١:- يرتبط التقدم التكنولوجي لليابان بوجود ( المادة الخام - كفاءة العنصر البشري - المهارة البشرية )

## التركيب الاقتصادي

- ١:- يرتبط وزن الدول السياسي على المستوى العالمي اي تصنيف الدول بين دول متقدمة ونامية على اساس ( امتلاك الموارد الاقتصادية وكفاءة السكان في استغلال تلك الموارد اي قوة الدولة الديموغرافية )
- ٢:- اكبر صور التي ترتبط العلاقات الدولية بين الدول في عصرنا الحالي ( المصالح الاقتصادية )
- ٣:- العلم والتكنولوجيا احد ابعاد وعناصر قوة الدولة ( الديموغرافية - الاقتصادية )

## الانتاج الزراعي

- ١:- من اهم العوامل التي ترتبط بالامن القومي للدول ( الموارد الغذائية )
- ٢:- تعجز الدول في فرض ارداتها السياسية في حالة عدم قدرتها في توفير الغذاء لسكانها مثل معظم الدول النامية
- ٣:- من الدول التي لها القدرة على تحقيق فائض في انتاجها الغذائي تقع ضمن دول العالم الحديث المتقدم وتقع في النصف الشمالي الغربي من الكرة الارضية ( كندا )
- ٤:- يرجع معاناة العديد من الدول النامية من التبعية الاقتصادية الى هجرة العقول ونقص الموارد الغذائية
- ٥:- يرتبط الامن القومي الداخلي للدول بتوفر الغذاء لسكان الدول
- ٦:- تظهر مشكلة الامن الغذائي بشكل كبير في الدول ذات الحجم الكبير وخاصة الدول النامية ( الصين والهند - ومصر )
- ٧:- تربط قوة الدول الاقتصادية ب تنوع الموارد ، مستوى التكنولوجيا - مهارة وكفاءة السكان وكلها تتوفر في الدول المتقدمة
- ٧:- تصنف الدولة التي لديها اكتفاء ذاتي من الغذاء بالدولة مثالية ( سياسية والشكل "فرنسا" دولة الوحدوية ودمج مننظم أو دول ذات نظام شبه رئاسي "

## الموارد المعدنية ومصادر الطاقة

- ١:- الدول الاكثر حظا في امتلاك معادن استراتيجية الدول التي لديها تنوع في التركيب الجيولوجي اي الدول ذات الحجم الكبير في المساحة ( الصين - روسيا - الولايات المتحدة الامريكية )
- ٢:- يرتبط وجود المعادن الاستراتيجية للدولة بمظاهر السطح اي الطابع الجبلي أو الحجم الكبير للمساحة القوة المورفولوجية
- ٣:- اهم جوانب المجال الاقتصادي بالنسبة للدول من الناحية الاستراتيجية أوالعسكرية تتمثل في المعادن والانتاج الصناعي
- ٤:- من اهم الاسلحة التي يملكها الوطن العربي يمكن من خلالها تحقيق اهدافها السياسية يتمثل في الوقود الحضري ومصادر الطاقة الحضرية
- ٥:- تحقيق الدول العربية اهدافها السياسية عن طريق امتلاكها الموارد الاقتصادية " الطاقة الحضرية " البترول
- ٦:- يرتبط تنوع المعادن في العالم بالقوة المورفولوجية المساحة الكبيرة مثل ( روسيا - الصين - كندا - الولايات المتحدة - البرازيل - الهند )

## الموقع المركزي والموقع الاستراتيجي

١- تزداد أهمية موقع مصر بسبب موقعها المركزي والاستراتيجي

٢- الموقع المركزي والاستراتيجي لها آثار ايجابية على زيادة أهمية مصر واثار سلبية في جعلها مطمح لكثير من الدول

٣- الموقع المركزي لمصر جعلها تربط بين قارات العالم القديم

٤- تتحكم قارة افريقيا في طرق التجارة العالمية من خلال ( مضيق سقلية - جبل طارق - باب المندب - مضيق موزمبيق بالاضافة الى وجود قناة السويس )

٥- اكثر قارات العالم تتحكم في طرق التجارة العالمية ( افريقيا )

٦- تشرف افريقيا واوربا في مرور التجارة العالمية من خلال مضيق جبل طارق ( المغرب - اسبانيا ) مضيق سقلية من خلال ( تونس واطاليا )

٧- تشرف افريقيا وآسيا في مرور التجارة العالمية من خلال مضيق باب المندب ( اليمن - الصومال وجيبوتي )

٨- تشرف كل من ايران وسلطنة عمان في مضيق هرمز

٩- من الدول العربية في الجناح الآسيوي التي تشرف على مرور التجارة العالمية ( اليمن - سلطنة عمان )

١٠- معظم المضائق العربية تقع في النصف الغربي من الكرة الارضية في النصف الشمالي من الكرة الارضية

١٢- التقدم التكنولوجي (تقدم وسائل المواصلات ) يمكن التغلب على سلبية المواقع الهامشية ( نيوزيلندا و استراليا )

١١- من الممكن أن ياتي سؤال تطبيقي على المضائق من خلال خريطة الوطن العربي

## مساحة الدولة

١- الدول ذات المساحة الكبيرة تزداد بها فرصة التنوع الجيولوجي بالتالي تنوع المعادن

مثال :- تزداد أهمية مساحة الدولة في وجود المعادن في دولة ( الصين - البرازيل - كندا - الولايات المتحدة وروسيا )

٢- يرتبط وجود الثروة المعدنية بـ مظاهر السطح الجبال مثل (اليابان - سويسرا ، تشيلي - اسبانيا - فرنسا ) - او القوة

المورفولوجية اي الدول ذات المساحة الكبيرة مثل ( الصين - البرازيل - كندا - الولايات المتحدة وروسيا )

٣- يرتبط المساحة الكبيرة او الامتداد الجغرافي للدول في زيادة قدرات الدولة العسكرية والمهام العسكرية لان الدول تبني

سياسة الدفاع من العمق مثال ( روسيا الاتحادية - الصين - كندا - الولايات المتحدة الامريكية )

٤- يرتبط استغلال الموارد الاقتصادية في الدول بقوة الدولة الديموجرافية والمورفولوجية مثل الصين والولايات المتحدة الامريكية

وروسيا

٥- الدول ذات المساحة الكبيرة تجد صعوبة في ادارة شئونها والسيطرة على اجزاءها مترامية الاطراف بسبب مقوماتها الطبيعية

هي الدول ذات المساحة الكبير مثل الصين والولايات المتحدة الامريكية وروسيا وكندا

٦- تشابة الصين والولايات المتحدة في ( القوة المورفولوجية - تنوع الجيولوجي - تبني نظرية الدفاع من العمق ) يختلفان سياسياً وشكل

الدولة كثرة الدول المجاورة

٧- تشابة الولايات المتحدة الامريكية واليابان في ( الشكل المجزأة - امتلاك الثروة المعدنية - التقدم التكنولوجي - والتقدم

الاقتصادي ) يختلفان ( سياسياً - ديموجرافياً - تبني نظرية الدفاع من العمق )

٢ :- بن خلدون :-

(أ) اهتم بمراحل تطور الدولة وشبه الدول بكانن الحى الذى تمر حياة باربع مراحل (النشأة - الشباب - النضج - الاضمحلال )

✗ النشأة :- مرحلة التكوين والظهور

✗ الشباب :- مرحلة القوة الاندفاع والتوسع

✗ النضج :- مرحلة تتسم الاتزان والعقلانية

✗ الاضمحلال :- مرحلة السقوط والانهايار والنهاية

يمكن السؤال ياتى عن طريق امثلة

✗ يمكن اعتبار ما حدث للاتحاد السوفيتى أواخر القرن ١٩ طبقا لاراء بن خلدون ( اضمحلال )

✗ قيام الرسول (ص) بالهجرة الى المدينة وضع اسس بناء الدولة الاسلامية ( النشأة )

✗ ما حدث للدولة العباسية فى العصر العباسي الثانى من هجمات المغول وقتل الخليفة العباسي بمرحلة

(الاضمحلال)

(ب) اهتم بحياة البداوة وحياة الحضر وتأثيرها على البناء السياسي للوطن العربي

٣ :- راتزل :-

✗ تشابهت اراءه مع بن خلدون فى اعتبار الدولة كائن حى بمر بثلاثة مراحل ( الميلاد - النمو - الوفاة ) اى مراحل تطور

الدولة

✗ ركزت اراءه ان الخريطة السياسية تشكلت نتيجة للحروب - الصراعات المسلحة وكان يمثل المدرسة الحديثة

✗ الدولة التى استغلت اراء علماء الجغرافيا السياسية فى تحقيق طموحتها التوسعية ( المانيا ) و اراء راتزل

## علم الجيوبولتيك

مؤسس العلم :- رذلف كيلين

١. من الظواهر الجغرافيا التى تتوافق فى تحقق الهدف الداخلى عند كيلين (التجانس بين السكان )

( السهول - وحدة اللغة - الحدود الانثوغرافية )

٢. من الظواهر الجغرافية التى تتوافق مع الهدف الخارجى عند كيلين ( المساحة الصغيرة )

٣. اعتبر كيلين حدود الدولة حدودا بيولوجية اى حدود تنمو

٤. يدعو الفكر الجيوبولتيكى الى السيطرة والهيمنة لذلك يتوافق النظام العالمى الجديد فلسفة العولمة مع افكار كيلين

٥. الهدف الخارجى الاقرب الى تحقيق مفهوم الجيوبولتيك

٦. يتشابه علم الجغرافيا والجيوبولتيك فى دراسة الدولة او الوحدات السياسية

٧. يختلف علم الجغرافيا عن الجيوبولتيك فى دراسة الدولة فى اطار ثابت وابعاد جغرافية ثابتة لا تتغير

٨. يختلف علم الجيوبولتيك عن الجغرافيا السياسية فى دراسة الدولة فى الاتساع والحركة والنمو والتغير

٩. ربط كيلين بين زيادة قوة الدولة وبين تحقيق الفكر الجيوبولتيكى ( الداخلى هو التجانس بين سكان الدول ) والهدف

الخارجى يهدف الى تأمين المجال الحيوى وتغير الابعاد الجغرافيا للدولة

١٠. يختلف الجيوبولتيك عن الجغرافيا السياسية فى السلوك السياسي او العلاقات الخارجية

١١. القاسم المشترك بين الجيوبولتيك والعولمة فى الهيمنة والسيطرة

١٢. اقرب الدول المعاصرة تطبيقاً لمفهوم الجيوبولتيك من الناحية السياسية الدول الراسمالية بالاخص الولايات المتحدة

الامريكية



١٣. اقرب الدول تطبيق الفكر الجيوبولتيكي قبل الحرب العالمية الأولى إلى ما بعد الحرب العالمية الثانية المانيا
١٤. تعرض المجال الحيوى للدول للخطر نتيجة لافكار كيلين
١٥. يهتم علم الجيوبولتيك بنمو الدولة و التجانس الداخلى
١٦. يركز الهدف الداخلى عند الجيوبولتيك على البعد الاجتماعى
١٧. العلاقة بين علم التاريخ والجيوبولتيك علاقة تناقض لان التاريخ يهتم بالماضي وعلم الجيوبولتيك يهتم بالمستقبل
١٨. حدث خلط بين الجغرافيا السياسية والجيوبولتيك اثناء القرن ٢٠ بسبب مفاهيم التطور والنمو
١٩. اهم ما يميز بة علم الجيوبولتيك النزعة الاستعمارية

## مجالات الجغرافيا السياسية

- ١- التغييرات التى شهدتها العالم فى اواخر القرن العشرين وبداية القرن الحالى ادت الى اتساع مجالات الجغرافيا السياسية يقصد بتلك التغييرات ( انتهاء الصراع الايدولوجى - سيطرة الراسمالية على العالم - ظهور النظام العالمى الجديد )
- ٢- القاسم المشترك بين مجالات الجغرافيا السياسية القديمة والحديثة ( الدولة - العلاقات الدولية - المشكلات السياسية )
- ٣- تختلف مجالات الجغرافيا السياسية القديمة والحديثة فى ( التحليل السياسى للقوة - والنظام العالمى الجديد )
- ٤- يمكن التعرف على قوة وضعف الدول من خلال تحليل المقومات الطبيعية والبشرية
- ٥- تعد اتفاقيات منظمة التجارة العالمية ثمرة التعاون الدولى احدى مجالات النظام العالمى الجديد
- ٦- يعد نشأة تجمع الكوميسا أو دول الاتحاد الافريقي أو اى تجمع اقليمى اقتصادى او سياسى احد مجالات النظام العالمى الجديد
- ٧- نقص الغذاء والامن الغذائى ونقص الموارد الغذائية يدخل ضمن مجالات النظام العالمى الجديد
- ٨- ممكن السؤال يأتى على هيئة صورة يسأل اى المجالات الجغرافيا السياسية موضع اهتمام الصورة التى امامك
- ٩- سياسة البنك الدولى وصندوق النقد الاجنبى وشركات متعددة الجنسيات يدخل ضمن مجالات النظام العالمى الجديد لانها احد مظاهر سياسة العولمة
- ١٠- حركة انتقال رؤس الاموال بين المنظمات الدولية والدول النامية تصنف ضمن العولمة الاقتصادية
- ١١- انخفاض اسعار النفط فى الاوانة الاخيرة بسبب جائحة كورونا يدخل ضمن مجالات النظام العالمى الجديد
- ١٢- العلاقات الدولية تشمل الحروب والصراعات المسلحة ومعاهدات السلام
- مثال :- الصراع الثنائى بين فرنسا وانجلترا فى نهاية القرن ١٧ وبداية القرن ١٨ يدخل ضمن مجالات دراسة الجغرافيا السياسية فى مجال العلاقات الدولية
- ١٣- صور اثار الدمار فى سوريا فى فلسطين فى اى دولة يدخل ضمن مجالات النظام العالمى الجديد
- ١٤- من الصورة التى تظهر ( نقص الامن الغذائى ) صور التصحر فى الارض او صور الجفاف كلها تدخل ضمن مجالات النظام العالمى الجديد
- ١٥- المعلومات التى تتحدث على اى نشاط زراعى او صناعى يدخل ضمن اهتمامات الجغرافيا السياسية فى مجال الدولة
- ١٦- من الظواهر الجغرافيا الموجودة على الخريطة السياسية ( الاحلاف العسكرية - العلاقات الدولية )
- ١٧- اى علاقة تبادل تجارى بين الدول يدخل ضمن اهتمامات الجغرافيا السياسية فى مجال العلاقات الدولية
- ١٨- فرض مجموعة من العادات والتقاليد المخالفة للقيم المجتمع يدخل ضمن مجالات الجغرافيا السياسية ( النظام العالمى الجديد ) العولمة الاجتماعية \*

٨- يرتبط التنوع الجيولوجي في الدول كبيرة المساحة بالنشاط الصناعي

٩- تشابة الولايات المتحدة الأمريكية والبرازيل في النظام السياسي والقوة المورفولوجية - التنوع الجيولوجي ويختلفان في كثرة الدول المجاورة

١٠: توجد علاقة طردية بين مساحة الدولة و غنى الدول بالثروة المعدنية

## مساحة الصغيرة

١- تعجز الدولة صغيرة المساحة في ضبط الدولة حماية اراضيها من الاطماع الخارجية او الكوارث الطبيعية بسبب مقوماتها الطبيعية مثل هولندا - بلجيكا - الكويت

٢- يسهل حصر واستثمار الموارد وتنمية الدولة بسهولة في ( هولندا وبلجيكا ) بسبب المساحة الصغيرة او قوتها المورفولوجية

٣- كانت مظاهر السطح ( الطابع السهلي ومساحة الدولة ) القوة المورفولوجية ( آثارها السلبية على دولة هولندا

٤- من الدول التي تتوافق مقوماتها الطبيعية في تحقيق افكار كيلين الخارجية ( هولندا - بلجيكا - الكويت ) بسبب المساحة الصغيرة

٥- توجد علاقة عكسية بين المساحة الصغيرة وحصر الموارد واستثمارها لان كلما صغرت المساحة زادت فرصة حصر الموارد واستثمارها

٦- توجد علاقة عكسية بين اتساع مساحة الدولة وحصر الموارد واستثمارها لان كلما اتسعت المساحة قلت فرصة حصر الموارد واستثمارها

٧- من الدول ذات الشكل المندمج يسهل بها حصر الموارد وتعجز في الدفاع عن نفسها بسبب مقوماتها الطبيعية بلجيكا

## شكل الدولة

١- تعد فرنسا النموذج المثالي من حيث ( النظام السياسي وشكل الدولة )

٢- تشابة اليابان وايطاليا والولايات المتحدة الأمريكية في الشكل الجزأ

٣- ازدواجية اشكال الدولة في ايطاليا لانها تجمع بين الشكل الشريطي الطولي وبين شكل الدول البري البحري

٤- تشابة منغوليا وتركيا في الشكل الشريطي العريض وايطاليا وتشيلي بين الشكل الشريطي الطولي والموقع البحري

٥- تجد الدول ( منغوليا - تركيا - ايطاليا - وتشيلي ) صعوبة في الاتصال باجزاء الدولة والدفاع عن الدولة بسبب مقوماتها الطبيعية ( الشكل الشريطي )

٦- تعد دولة ايطاليا وتشيلي الاكثر حظا في تنوع المحاصيل الزراعية بسبب تعدد دوائر العرض بها

٧- الشكل المندمج المنتظم او مندمج ذو البروز افضل اشكال الدول من حيث الادارة الداخلية وقلت الاحتكاك على الحدود وحرية المكانية للجيش

٨- تظهر كفاءة الادارة الداخلية في دولة ( مصر او بلجيكا - فرنسا ) لانها دول ذات شكل منتظم

٩- من الدول التي تجد سهولة في الدفاع عن حدودها بسبب مقوماتها الطبيعية ( الشكل المندمج ) ( مصر او بلجيكا - فرنسا )

١٠- افضل وسائل مواصلات لربط بين الدول المجزأة ( النقل الجوي والبحري ) مثل اليابان وايطاليا والولايات المتحدة الأمريكية

١١- يمكن يسال على البروز في الشكل المندمج ذو البروز فاصلاً بين دولتين .....و.....

١٢- تشابة كل من تشيلي واليابان وايطاليا والولايات المتحدة في صعوبة الاتصال باجزاء الدولة

٤:- للهجرة الخارجية من مصر آثار ايجابية تتمثل في زيادة العملات النقدية الاجنبية و حل مشكلة البطالة

٥:- الدول الاكثر استقراراً من حيث حركة سكانها دول الخليج العربي لان دول تستقبل سكانا

٦:- تتأثر التنمية الاقتصادية في الدول النامية سلبياً بسبب هجرة العقول والتركيب العمري

٧:- تؤثر الهجرة الخارجية سلبياً على الدول المستقبلية للسكان من الناحية ( الاجتماعية ) او التجانس السكاني كما هو الحال على ( دول الخليج العربي والاتحاد الاوربي )

٨:- يمكن للدول الاوربية ودول الخليج الحفاظ على تماسكها الداخلي او تجانسها السكاني من خلال الحد من هجرة العمالة الاجنبية او الهجرة اليها او مواجهة الهجرة الشرعية او غير شرعية

٩:- اقل الدول من حيث التجانس السكاني بين المقيمين فيها ( دول الخليج العربي ) بسبب الهجرة اليها او جلب العمالة الاجنبية

١٠:- تقدير العلماء مادياً واجتماعياً احد الحلول لحد من هجرة العقول

١١:- زيادة حجم هجرة العقول دليلاً دامغاً على اهمال البحث العلمي

## اللغة

١:- العوامل الاكثر حظاً في تحقيق التجانس سكاني الداخلي للدول ( اللغة - السهول - الحدود الانثوغرافية )

٢:- المقومات التي تتوافق مع تحقيق الهدف الداخلي لكيلين ( الجيوپولتيك ) ( اللغة - السهول - الحدود الانثوغرافية )

٣:- اسباب التجانس الثقافي في اوربا سيادة لغة واحدة في الدول نظراً لترسيم الحدود الانثوغرافية في وسط اوربا

٤:- يرتبط تعدد اللغات في سويسرا بموقعها الجغرافي والسماح باستخدام اكثر من لغة في المصالح الحكومية

٥:- من العوامل البشرية التي لها تأثيرها السلبي على التماسك الاجتماعي داخل الدول تعدد اللغات داخل الدولة او وجود العديد من الاقليات اللغوية

٦:- التعايش اللغوي لم يؤثر على التماسك الداخلي في سويسرا نظراً للسماح باستخدام اكثر من لغة رسمية

٧:- تعدد اللغات داخل الدولة الواحدة يثير مشكلة في حالة وجود نية في الاستقلال أو الانفصال

٨:- من العوامل البشرية التي لها تأثيرها على التجانس السكاني للدول ( اللغة - الدين - الهجرة )

## التكنولوجيا

١:- من اهم المقومات البشرية التي تؤثر على قوة الدولة ووزن الدولة السياسي ( التكنولوجيا - حجم السكاني - الموارد الاقتصادية )

٢:- اثر المستوى التعليمي او التكنولوجي في بناء القوة السياسية للدول ووزنها على الخريطة السياسية بالاخص الدول المتقدمة ( دول اوربا - اليابان - الولايات المتحدة على سبيل المثال )

٣:- اخطر الجوانب البشرية تأثيراً على السلوك السياسي للدول ووزنها على خريطة العالم السياسية هو التكنولوجيا

٤:- اثبتت اليابان على وجود علاقة واضحة بين التقدم الصناعي و مستوى التعليم أو التكنولوجيا

٥:- اكثر المقومات التي تضع الدولة في مكانة هامة على مسرح السياسة العالمية مستوى التكنولوجيا

٦:- ارتبط التقدم الصناعي بوجود العقول والمهارات كما هو الحال في احد دول شرق آسيا ( اليابان )

٧:- استفادة الدول الاوربية بهجرة العقول القادمة من دول ( شمال افريقيا - دول الخليج العربي )

٨:- يمكن تصنيف دول العالم بين دول متقدمة ودول نامية تطبقاً لـ مستوى التكنولوجيا

- ١٨)- يتم تداول السلطة التنفيذية بالمملكة المتحدة بإجراء الانتخابات او عن طريق الشعب
- ١٩)- النظام السياسي الذي يتحول فيه منصب الرئيس الى منصب شريفي هو البرلماني
- ٢٠)- يرتكز النظام السياسي في صورته المؤسسية على العلاقة بين السلطات
- ٢١)- يؤدي تركيز السلطات في يد هيئة واحدة الى اضرار بمصلحة العامة
- ٢٢)- الحكومة في النظام شبه الرئاسي تبثق من البرلمان أو السلطة التشريعية
- ٢٣)- تشكيل الحكومة في النظام الرئاسي من اختصاص السلطة التنفيذية (رئيس الدولة)
- ٢٤)- ترجع مسئولية اسقاط الحكومة في بريطانيا (النظام البرلماني) إلى السلطة التشريعية أو البرلمان
- ٢٥)- يعزز النظام الرئاسي مبدأ الفصل بين السلطات
- ٢٦)- العامل المتحكم في السلوك الانتخابي للناخبين في المجتمعات الريفية العادات والتقاليد أو التعصب

- ٢٧)- القاسم المشترك بين النظامين شبه الرئاسي والبرلماني والنظام الرئاسي هو (التداول السلمي للسلطة)
- ٢٨)- قيام رئيس الوزراء باعلان الحرب على احد دول الجوار بموافقة السلطة التشريعية فمن المتوقع ان تكون تلك الدولة تنتمي الى النظام البرلماني
- ٢٩)- عندما يتم تشكيل مجلس الوزراء من داخل اعضاء السلطة التشريعية فان هذا النظام الحكم تابع للنظام شبه الرئاسي لان البرلمان يقوم بتشكيل الحكومة
- ٣٠)- تزداد صلاحيات السلطة التشريعية بواضح في النظام البرلماني
- ٣١)- يتوقف قيام النظام السياسي بإدارة موارد الدولة اعتماد على السلطة والقوة والسيادة
- ٣٢)- اكثر التقنيات الحديثة ارتباطاً بالنظام الانتخابي (نظم المعلومات الجغرافية)
- ٣٣)- السمة التي تتميز بها المؤسسات السياسية المسئولة عن صنع القرار السياسي هي التعاون
- ٣٤)- النظام البرلماني يؤكد على مبدأ صنع القرار السياسي في يد البرلمان
- ٣٥)- رسم السياسة العامة لدولة في النظام شبه رئاسي تكون مسئولية الرئيس ورئيس الوزراء (الحكومة)
- ٣٦)- العملية الانتخابية بالتقسيم الإداري للدولة من خلال تحديد الدوائر الانتخابية
- ٣٧)- تعتمد المرحلة الأولى من مراحل العملية الانتخابية على قوة الدولة من الناحية (التنظيمية)
- ٣٨)- ترتبط مجالات جغرافيا الانتخابات بالقوة الديموغرافية والمفولوجية
- ٣٩)- تقاس كفاءة الانظمة السياسية من خلال مبدأ الفصل بين السلطات والتداول السلمي للسلطة
- ٤٠)- عندما تختصرت واجبات البرلمان على اصدار القوانين فقط دون تتدخل في مهام السلطة التنفيذية فان ذلك يعنى ان النظام الذي يسود هو النظام الرئاسي
- ٤١)- الطبيعية البشرية بفطرتها تحتاج إلى ادارة (قوة وسلطة)
- ٤٢)- يتم تحديد العلاقة بين السلطات الثلاثة وفقاً للدستور الذي يتم وضعه من خلال السلطة التشريعية اي البرلمان

١٣)- تعد دولة سلطنة عمان دولة شريطية برية مجزأة

١٤)- يعد الامتداد الطولى فى دولتى تشيلى وايطاليا عامل ضعف (صعوبة فى الاتصال باجزاء الدولة والدفاع عن الدولة ) عامل قوة ( تنوع المناخى وتنوع المحاصيل الزراعية )

١٥)- اوجة الاختلاف بين تشيلى (ايطاليا ) أو منغوليا ( تركيا ) الامتداد الطولى أو الامتداد الضلكى او تنوع المناخى أو تنوع المحاصيل الزراعية

١٦)- من الدول البحرية المجزأة ( اليابان . اندونيسيا )

١٧)- اسوأ اشكال الدول " الشكل المحتواة او شكل الدولة الجيبية) الذى يتمثل فى دولة ليسوتو حيث تفقد الدولة ارادتها السياسية بسبب مقوماتها الطبيعية ( شكل الدول ) حيث تبع الدولة المطوقة بها فى السياسة الخارجية

١٨)- تتشابه دولتى ليسوتو وسويزلاندى فى ان كل منهما دول حبيسة . صغيرة الحجم . دول ذات شكل مندمج منتظم

١٩)-تختلف دولة ليسوتو عن دولة سويزلاندى فى بانها دولة جيبية او محتواة . الدولة المحاط بها دولة واحدة

٢٠)- كل دولة جيبية دولة حبيسة مثل ليسوتو ولكن ليس كل دولة حبيسة دولة جيبية

٢١)- عندما يتقارب عدد دوائر العرض مع عدد خطوط الطول فان اقرب شكل للدولة هو الشكل المدمج المنتظم

٢٢)- تتمكن الدولة السيطرة على مساحتها وسكانها اذا كان الشكل مندمج منتظم مثل مصر . فرنسا . بلجيكا

٢٣)- فى الغالب يمكن السؤال ياتى على هئية سؤال تطبيق من خلال خريطة معينة ويسال على اشكال الدول

## التضاريس

### السهول :-

١- يظهر تعزيز الوحدة الوطنية بين سكان الدولة من خلال ( السهول . التنوع المناخى )

٢- يظهر اثر مظاهر السطح فى تعزيز الوحدة الوطنية فى بلجيكا . هولندا . مصر والعراق

٣- تسطيع الدول تحقيق تحقيق التجانس السكانى أو الثقافى من خلال ( مظاهر السطح " السهول " . وحدة اللغة . الحدود الاثنوغرافية )

٤- الدول الاكثر حظاً فى تطوير العمران والانشطة الصناعية والتجارية الدول السهلية مثل ( المانيا . بلجيكا . هولندا . ممكن مصر بسبب السهول الفيضية )

٥- اكثر مظاهر السطح تأثيرا على الكيان السياسى للدول السهول

٦- الدول تجد صعوبة فى الدفاع عن اراضها بسبب مقوماتها الطبيعية ( مظاهر السطح " السهول " وسفر المساحة ) و هولندا وبلجيكا

٧- تتوافق مظاهر السطح " السهول " فى تحقيق افكار كبلن الداخلية او الجيوبوتنيك "

٨: من الدول التى تجمع بين مزايا الطابع السهلى ومزايا الطابع الجبلى " مصر والبرازيل بسبب تنوع مظاهر السطح بها

٩- يظهر تفوق الدول ذات الطابع الجبلى عن الدول ذات السهلى فى الجانب العسكري

١٠- يظهر تفوق الدول ذات الطابع السهلى عن الدول الجبلى فى تطور العمران والبيئة التحتية

### الجبال

١- من الدول التى تجد صعوبة فى اتصال باجزائها بسبب مقوماتها الطبيعية ( الدول ذات الطابع الجبلى ) سويسرا واليابان

٢- من الدول التى تجد صعوبة فى تحقيق برامج التنمية بسبب مقوماتها الطبيعية سويسرا واليابان

## التقنيات الحديثة

اسئلة التقنيات اسئلة هامة جداً في الامتحان

١. اى سؤال يسال على مراقبة او تتبع ( للحدود السياسية - الملاحة البحرية ، النزاعات بين الدول ) يتم استخدام الاستشعار عن

بعد

٢. يمكن مراقبة التوتر الحدودى بين الهند وباكستان من خلال تقنية الاستشعار عن بعد

٣. يمكن مراقبة خط سير السفينة في الصورة المقابلة من خلال احد التقنيات الحديثة التي تتمثل في الاستشعار

عن بعد

تطور وسائل الاتصالات السلكية واللاسلكية وتكنولوجيا المعلومات

ترتبط باجهزة البث المباشر - الفضائيات - المحمول - الانترنت

١. يمكنك متابعة كأس العالم للاندية ابطال الدوري من خلال وسائل الاتصالات السلكية واللاسلكية وتكنولوجيا المعلومات

٢. وسائل الاتصالات التي ساعدت على تحقيق مصطلح " قرية كونية " وسائل الاتصالات السلكية واللاسلكية

أوتكنولوجيا المعلومات

٣. يرتبط اطلاق " العالم عبارة عن قرية صغيرة " على العالم بالثورة المعلوماتية

٤. تم اختراق الامن الثقافي العربي من خلال وسائل الاتصالات السلكية واللاسلكية أو تكنولوجيا المعلومات

نظم المعلومات الجغرافية

اى سؤال يحتاج اعداد تقارير أو تحليل - فهم وشرح وتفسير - يحتاج الى الرجول الى الماضي نظم معلومات جغرافية

■ معرفة تطور الصراع القائم بين الهند وباكستان حول كشمير لوضع حلول لها يتم الاستعانة بـ

نظم المعلومات الجغرافية

١. لمتابعة تطور انتاج البترول والغاز الطبيعي في مصر خلال السنوات العشر الاخيرة يتم الاستعانة بنظم المعلومات

الجغرافية

٢. تعمير الصحراء الغربية يحتاج الى الاستعانة بنظم المعلومات الجغرافية

٣. اتخاذ قرار انشاء عاصمة جديدة يؤكد على وجود علاقة وثيقة بين السياسية ونظم المعلومات التاريخية أو الجغرافية

السياسية ( لان نظم المعلومات ساعدت على اتخاذ القرارات السياسية السليمة اعتماداً على البيانات الدقيقة

والتفصيلية )

٤. اتخاذ قرار انشاء قناة السويس الجديدة يؤكد على وجود علاقة وثيقة بين السياسية ونظم المعلومات الجغرافية

٥. تقرير الصحة اليومى عن جائحة فيروس كورونا يؤكد على وجود علاقة بين الصحة ونظم المعلومات الجغرافية

٦. استعانة طابا عن طريق التحكيم الدولى يؤكد على وجود علاقة وثيقة بين

الجغرافيا السياسية ونظم المعلومات الجغرافية

التاريخ والجغرافيا السياسية

السياسة ونظم المعلومات الجغرافية

- ٦- من الدول الحدودية ( المركزية ) التي تفتقد الى مفهوم الدولة المثالية الصين بسبب مساحتها ( القوة المورفولوجية )
- ٧- تشابه الصين وفرنسا في ( النظام السياسي - كثرة الدول المجاورة - تجانس السكان - الكثافة السكانية أو زيادة اعداد السكان بالنسبة للمساحة - قلة وجود العوائق الطبيعية ) ويختلفان في القوة المورفولوجية
- ٨- تشابه اليابان وفرنسا ( النظام السياسي - تجانس السكان - الكثافة السكانية أو زيادة اعداد السكان بالنسبة للمساحة - ) ويختلفان في العامل الجغرافي او المكانى وجود عوائق طبيعية
- ٩- تختلف فرنسا عن اليابان في سهولة الاتصال الاراضي
- ١٠- تختلف فرنسا عن الصين في صغر المساحة ( القوة المورفولوجية )
- ١١- تشابه فرنسا واليابان والصين في ( الخصائص الديموغرافية - النظام السياسي والادارى )
- ١٢- يتعلق ارتفاع الكثافة السكاني المرتفعة في الدولة الحدودية ( المركزية ) ب المساحة وعدد السكان
- ١٣- ادارة الشئون الحياتية للسكان في الدولة المركزية يعود الى السلطة المركزية
- ١٤ النموذج المثالى للدولة الحدودية تقع ضمن دول العالم القديم المتقدم (أوريا )
- ١٥- يتم اتخاذ القرار السياسي في (فرنسا - الصين - اليابان ) من خلال السلطة المركزية لانهم دول وحدوية
- ١٦- تعد اليابان من الدول الموحدة سياسياً ومجزاه جغرافياً
- ١٧- تعد الصين واليابان موحدة سياسياً ( دول وحدوية ) ويختلفان جغرافياً (الاتصال الاراضي )
- ١٨ تشابه الامة والدولة الحدودية ديموغرافياً وجغرافياً ويختلفان سيادياً
- ١٩ تجتمع العاصمة وقلب الدول معاً في الدولة الحدودية مثل ( فرنسا - الصين - اليابان وايضا مصر )
- ٢٠- الامور السيادية في دولة الحدودية من اختصاص السلطة المركزية

## الدولة الاتحادية المركبة "اللامركزية"

### (أ) - الدولة الفيدرالية

- ١- تتسم الدولة الفيدرالية بتقسيم السلطات كما هو الحال في (الهند - الولايات المتحدة الامريكية واستراليا والبرازيل وسويسرا حالياً )
- ٢- ادارة الشئون الحياتية في الدولة الفيدرالية في يد السلطة المحلية مثل ( الصحة والتعليم والرعاية الاجتماعية ) كما هو الحال في (الهند - الولايات المتحدة الامريكية واستراليا والبرازيل وسويسرا حالياً )
- ٣- ادارة جائحة كورونا في ( الولايات والمقاطعات - المحافظات ) داخل الدول الفيدرالية من اختصاص السلطة المحلية كما هو الحال في (الهند - الولايات المتحدة الامريكية واستراليا والبرازيل وسويسرا حالياً )
- مثال :- تعد مدينة نيودلهى من اكثر المدن الهندية تائراً بجائحة كورونا تم فرض حظر عليها من قبل السلطة ( المحلية )
- ٤- تشابه الدولة الفيدرالية في الدولة مع الدولة الحدودية في ادارة الوظائف السيادية ( السياسة - الخارجية والاقتصاد - الدفاع الخارجى - الامن الداخلى - الشرطة - الجيش - المالية ) من اختصاص السلطة المركزية
- ٥ تختلف الدولة الفيدرالية عن الدولة الحدودية في تقسيم مهام السلطة بين سلطة المركزية والمحلية

### الفرق بين الدولة والامة

١ :- يمكن التعرف على اوجه الشبة بين الدولة والامة في وجود

كل الموارد الطبيعية والبشرية او الشعب ماعدا اي مظاهر بشرية تظهر سلطة او نفوذ او سيادة ( الارض - الشعب - السكان - الموارد - الثروات - مظاهر السطح - الاقليم - البشر الخ )

٢ :- يمكن التعرف على اوجه الاختلاف بين الدولة والامة في وجود

أناى عنصر يتعلق بمظاهر السيادة والسلطة والحكومة

(القوة - السيادة - السلطة - المجالس النيابية او برلمان - الحكومة - مجلس الوزراء - رئيس دولة - هيئات تنفيذية - هيئات تشريعية إلخ )

ب:- الدولة كيان منظم يخضع افرادة لنظام سياسي معين

ج:- لا يشترط في قيام الدولة وجود تجانس السكانى او وحدة الثقافات

د- تفقد الدولة قدرتها في ادارة شئونها اذا اخفت السلطة

ه:- تتفق الامة مع الدولة جغرافيا ويختلفان (سياديا وديموغرافيا )

٣ :- ممكن السؤال يأتى على الهنية التالية

- تتشابه دولة الولايات المتحدة الامريكية والامة العربية في ....

( الموارد والسكان - الشعب والبرلمان - السيادة والارض - الاقليم والحكومة )

٤ :- سمات الامة التى تميزها عن الدولة

☒ - تتميز الامة عن الدولة في :- القيم والعادات الواحدة

☒ :- يطلق على الدول العربية مفهوم امة بسبب وحدة اللسان أو نتيجة للتجانس السكانى

☒ اقرب الدول الى مفهوم الامة (الدولة المركزية أو الوحدوية ) بسبب خصائص الدولة الوحدوية تجانس السكان (عرقيا - لغويا - دينيا )

### الدولة الوحدوية(الدولة المركزية)

(أ) - اهم سمات التى تتميز بها الدولة الوحدوية ( الدولة المركزية )

١:- سيطرت السلطة المركزية على مقاليد الحكم في الدولة الوحدوية

٢:- اضعف السلطات المحلية ما بين انواع الدول هى الدولة المركزية ( الوحدوية ) لانها تستمد قراراتها من السلطة المركزية

مثال :- تقل اهمية واستقلال السلطة المحلية في دولة ( الولايات المتحدة - استراليا - الامة العربية - فرنسا )

٣:- أكثر الانظمة شيوعاً وقلها هشاشة هو النظام المركزي أو الدولة الوحدوية

٤:- اقرب اشكال الدول الى مفهوم الامة هى الدولة الوحدوية بسبب تجانس السكان (عرقيا - لغويا - دينيا )

مثال :- اقرب الدول التالية الى مفهوم الامة ( الولايات المتحدة - استراليا - الهند - فرنسا )

٥:- من الدول الوحدوية ( المركزية ) التى تفتقد الى مفهوم الدولة المثالية البيان بسبب



- ٣- من الدول الاكثر حظا في الدفاع على اراضيها وقت الحروب ( الدولة ذات الطابع الجبلي - الدولة ذات المساحة الكبير )
- ٤- يرتبط ظهور الاقليات الروح الانفصالية عن الدولة بسبب المقومات الطبيعية او مظاهر السطح أو الدول ذات الطابع الجبلي كما هو الحال في اسبانيا
- ٥- يظهر مظاهر الطابع الجبلي في اسبانيا في اجزاءها الشمالية وفي فرنسا في اجزاءها الجنوبية
- ٦- امكانية حصول فرنسا على المادة الخام لصناعات السيارات في الحدود الجنوبية اما اسبانيا في حدودها الشمالية
- ٧- توجد علاقة طردية بين طابع الدولة الجبلي وظهور الروح الانفصالية للاقليات
- ٨- اكثر مظاهر السطح تأثيرا على الاستقرار الداخلي الدول ذات الطابع الجبلي مثل سويسرا واليابان
- ٩- اسبانيا جمع ما بين مزايا الموقع الاستراتيجي " مضيق جبل طارق " وسلبيات الطابع الجبلي اقليم كتالونيا
- ١٠- يرتبط النشاط الصناعي - التعدين والسياحي بالطابع الجبلي للدول مثل سويسرا واليابان
- ١١- تشابه سويسرا واليابان في الانتاج المعدني ويختلفان سياسياً
- ١٢- يرتبط الانتاج الصناعي في الدول بمظاهر السطح " الجبال " والمساحة الكبيرة " التنوع الجيولوجي "
- ١٣- يصعب ظهور الحركة الانفصالية في الدول ذات الطابع السهلي
- ١٤- تشابه اليابان والصين سياسياً وفي الثروة المعدنية ويختلفان جغرافياً في الاتصال الاراضي
- ١٥- من المقومات الطبيعية التي لا تتوافق في تحقيق افكار كيلين السياسية " الجبال "
- ١٦- تمثل المرتفعات اهمية بالغة للدول من الناحية الاقتصادية العسكرية
- ١٧- تلعب المرتفعات دورا هاما في تنمية النشاط السياحي في منطقة شرق البحر المتوسط وجنوب اوربا
- ١٨- تلعب المرتفعات دورا متناقضا من الناحية الامنية في دولة اسبانيا
- ١٩- تشابه الجوانب السلبية للطابع الجبلي للدول في بعض خصائصها مع سلبيات الشكل الشريطي الطولي .

## المناخ

- ١- يزيد فاعلية الانشطة البشرية بشكل واضح في منطقة حوض البحر المتوسط اي في مناطق جنوب اوربا المطلية على البحر المتوسط مثل اسبانيا وفرنسا وإيطاليا واليونان وتركيا و مالطا وقبرص وشرق البحر المتوسط وسوريا ولبنان وإسرائيل وفلسطين والجزء الشمالية من الوطن العربي مصر وليبيا وتونس والجزائر والمغرب
- ٢- يقل فاعلية الانشطة البشرية بشكل واضح في شمال روسيا وشمال كندا بسبب المناخ المتطرف البارد ويقل ايضا في الصحاري الحارة في معظم شمال الوطن العربي مثل وسط الجزائر وموريتانيا وسط ليبيا والصحراء الغربية والشرقية في مصر باستثناء مناطق التعدين والسياحة وموارد المياه الجوفية
- ٣- تنوع المناخ الاكثر اهمية للدول من الناحية الاقتصادية (تنوع الحاصلات الزراعية ) والسياسية ( تحقيق التكامل بين الاقاليم اي تعزيز الوحدة الوطنية بين الاقليم )
- ٤- لابد التركيز على خريطة الاقاليم المناخية في الولايات المتحدة وربط بين منتائج الخريطة واماكن الاقاليم المناخية في الخريطة او المناطق يزداد فيها فاعلية الانشطة البشرية ويقل فيها الانشطة البشرية
- ٥- صور البيوت البلاستيكية أحد الحلول لتغلب على مشكلة التطرف المناخي
- ٦- النموذج المثالي للتكامل بين اقاليم المناخية للدول يقع في النصف الشمالي الغربي من الكرة الارضية (الولايات المتحدة الامريكية )

## تصنيف عواصم الدول واهم مناطق قلب الدولة



- |  |                                     |
|--|-------------------------------------|
| ١- موسكو (عاصمة روسيا)   | عاصمة ذات أغلبية سلافية :           |
| ٢- نواكشوط (عاصمة موريتانيا)                                     | عاصمة ساحلية :                      |
| ٣- الخرطوم (عاصمة السودان)                                       | عاصمة تقع على نهر ملاحى ( النيل ) : |
| ٤- انقرة (عاصمة تركيا)   | عاصمة ذات عمق جغرافى :              |
| ٥- مدريد (عاصمة أسبانيا)   | عاصمة تتصف بسهولة الوصول :          |
| ٦- لندن - باريس - روما - القاهرة                                 | عواصم قديمة :                       |
| ٧- طوكيو   | عاصمة مستحدثة :                     |
| ٨- إقليم البحيرات الخمس العظمى<br>( بين الولايات المتحدة وكندا ) | منطقة قلب ذات أهمية اقتصادية :      |
| ٩- مكة المكرمة   | منطقة قلب ذات أهمية ثقافية ودينية : |
| ١٠- جنوب افغانستان   | منطقة قلب ذات تركيز سكانى :         |

## الدرس الرابع (النظام السياسي والانتخابي)

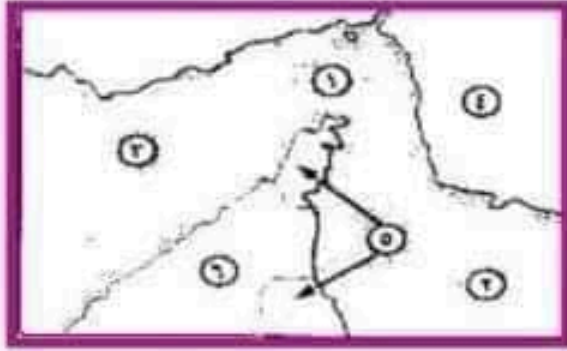
- ١- من العوامل التي تتوقف عليها اختيار نظم الحكم بين دول العالم هي التباين الحضاري ( التاريخي او الزمنى ) او التباين المكاني ( الجغرافي ) - التباين الثقافي او ( اللغوي )
- ٢- قبل عملية إعلان الفائز في الانتخابات بالدولة دراسة مساحة الدوائر وشكلها
- ٣- من المجالات الآتية التي تهتم بدراسة استخدامات الأراضي في الدولة نظم المعلومات الجغرافية وجغرافية الانتخابات
- ٤- يعد سيجفريد من الشخصيات التي كتب عن قواعد الديمقراطية وحرية الاختيار
- ٥- يقوم النظام السياسي في صورته الاجتماعية على تحقيق المصلحة العامة العدالة الاجتماعية لذلك يتعارض النظام السياسي في صورته الاجتماعية مع فكرة المصلحة الذاتية
- ٦- من العمليات التي تأتي عقب إعلان الفائزين دراسة اثر الانتخابات على الظروف البشرية
- ٧- المجالس النيابية (البرلمان) - مجلس الوزراء (الحكومة) - اللجنة العليا للانتخابات او القضاء والمحاكم من اهم عناصر النظام السياسي في صورته السياسية وصنع القرار السياسي
- ٨- النظام الذي يجمع بين مهام السلطة التنفيذية والتشريعية ( النظام البرلماني )
- ٩- القاسم المشترك بين الانظمة الحكم الديمقراطية في استقلال بين السلطات والتداول السلمي للسلطة
- ١٠- تتدخل السلطة التشريعية (اعضاء البرلمان) في تشكيل السلطة التنفيذية ( الحكومة ) في النظام شبه رئاسي
- ١١- يرتبط مرحلة تقسيم الدوائر في مراحل العملية الانتخابية بقوة الدولة الموهوتوجية (المساحة والموقع) أو القوة التنظيمية
- ١٢- تتركز السلطات في يد هيئة واحدة يتعارض مع انظمة الحكم الديمقراطي و مبدأ الفصل بين السلطات ويتوافق مع انظمة الحكم الديكتاتوري
- ١٣- تجمع الولايات المتحدة بين النظام الفيدرالي والنظام الرئاسي
- ١٤- تجمع بريطانيا بين النظام البرلماني الملكي
- ١٥- تجمع فرنسا بين النظام المركزي "الوحدوي" والنظام شبه رئاسي
- ١٦- ممكن سؤال يأتي على هيئة صورة ويربط بينها وبين مراحل العملية الانتخابية
- ١٧- من العوامل يمكن التعرف عليها اثناء العملية الانتخابية وفرز الاصوات ( دراسة السلوك الانتخابي للناخبين - التباين المكاني )
- ١٨- يتم تداول السلطة التنفيذية بالمملكة المتحدة ياجراء الانتخابات او عن طريق الشعب
- ١٩- النظام السياسي الذي يتحول فيه منصب الرئيس الي منصب شرطي هو البرلماني
- ٢٠- يركز النظام السياسي في صورته المؤسسية على العلاقة بين السلطات
- ٢١- يؤدي تركيز السلطات في يد هيئة واحدة الى اضرار بمصلحة العامة
- ٢٢- الحكومة في النظام شبه الرئاسي تتفق من البرلمان أو السلطة التشريعية
- ٢٣- تشكيل الحكومة في النظام الرئاسي من اختصاص السلطة التنفيذية (رئيس الدولة)
- ٢٤- ترجع مسئولية اسقاط الحكومة في بريطانيا ( النظام البرلماني ) إلى السلطة التشريعية او البرلمان
- ٢٥- يعزز النظام الرئاسي مبدأ الفصل بين السلطات
- ٢٦- العامل المتحكم في السلوك الانتخابي للناخبين في المجتمعات الريفية العادات والتقاليد أو التعصب

## النبات الطبيعي

- ١:- الغابات لها اهمية قصوى في حياة الشعوب من الناحية الاقتصادية والعسكرية
  - ٢:- اى صورة لصناعات السفن او الاثار او اطار السيارات لها علاقة وثيقة ب النبات الطبيعي أو الغابات
  - ٣:- يرتبط صور النشاط الرعوى لبعض دول العالم الحديث " استراليا والارجنتين
  - ٤:- يتركز انتاج الصوف في العالم في قارة العالم الحديث المتقدم " استراليا والارجنتين "
  - ٥:- تتجه الدول المتقدمة لمواجهة التأثير السلبى لمقوماتها الطبيعية على امنها الغذائى من خلال البيوت البلاستيكية
  - ٦:- يرتبط النبات الطبيعي " المطاط " بالصناعات الهندسية
-

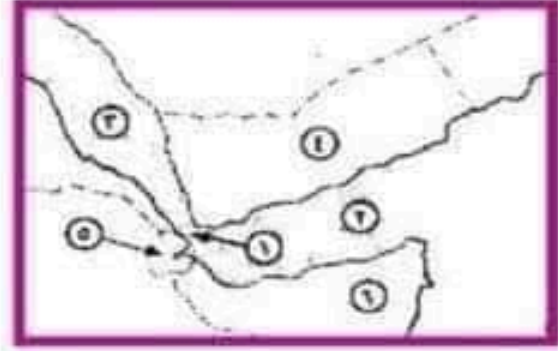
تطبيقات الخرائط من خلال المدايق الاستراتيجية

(ب)



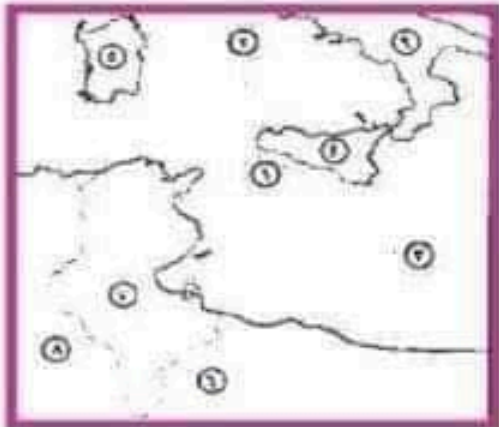
١. مضيق : هرمز
٢. مسطح مائي : خليج عمان
٣. مسطح مائي : الخليج العربي
٤. دولة : ايران
٥. دولة : عمان
٦. دولة : الإمارات

(أ)



١. مضيق : باب المندب
٢. خليج : عدن
٣. مسطح مائي : البحر الأحمر
٤. دولة : اليمن
٥. دولة : جيبوتي
٦. دولة : الصومال

(ج)



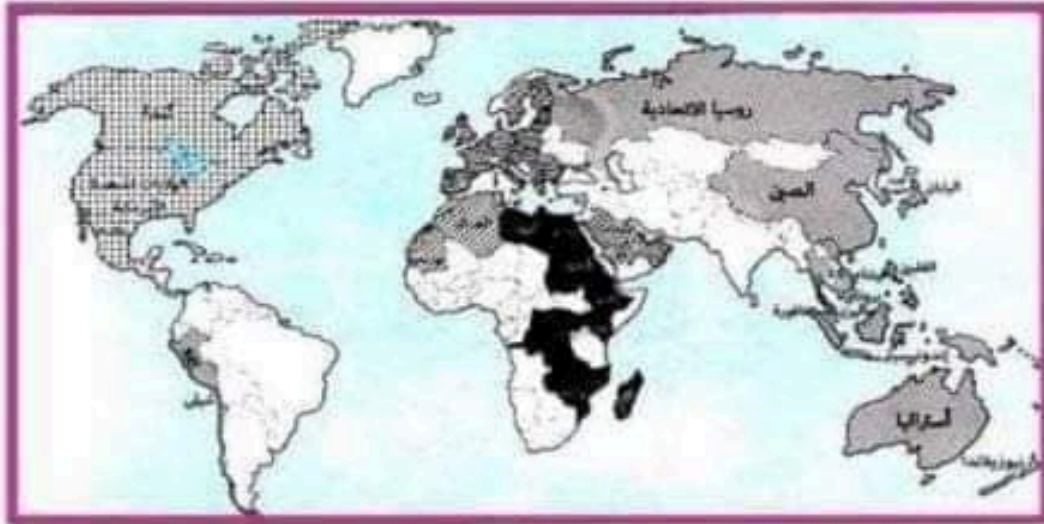
١. مضيق : صقلية
٢. مسطح مائي : البحر التيراني
٣. مسطح مائي : البحر المتوسط
٤. جزيرة : صقلية
٥. جزيرة : سردينيا
٦. دولة : ليبيا
٧. دولة : تونس
٨. دولة : الجزائر
٩. دولة : إيطاليا

## تصنيف اشكال الدولة



- |                               |  |
|-------------------------------|--|
| ١- فرنسا                      | ↓ دول ذات شكل منتظم أو مندمج               |
| ٢- بلجيكا                     | ↓ دولة ذات شكل مندمج ذو بروز               |
| ٣- أفغانستان                  | ↓ دولة ذات شكل مستطيل من الشمال إلى الجنوب |
| ٤- شيلي                       | ↓ دول ذات شكل مستطيل من الشرق إلى الغرب    |
| ٥- تركيا                      | ↓ دول كبيرة المساحة برية مجزأة             |
| ٦- منغوليا                    | ↓ دول بحرية مجزأة                          |
| ٧- الولايات المتحدة الأمريكية | ↓ دول مستطيلة الشكل برية بحرية مجزأة       |
| ٨- أندونيسيا                  | ↓ دولة ذات شكل محتوى ( دول جيبية )         |
| ٩- إيطاليا                    |  |
| ١٠- ليسوتو                    |  |

## ٤ تصنيف التكتلات الاقتصادية العالمية



- كتلة اقتصادي :
- الاتحاد الأوروبي (تحرول عن السوق الأوروبية  
بنا - على معاهدة ماستريخت ١٩٩٢م).
  - مجلس التعاون لدول الخليج العربي.
  - الكوميسا (السوق المشتركة لشرق وجنوب إفريقيا).
  - اتحاد المغرب العربي.
  - الاربك (منتدى التعاون الاقتصادي)  
ويشم معظم دول آسيا والمحيط الهادئ.
  - القفانك (منطقة التجارة الحرة لأمريكا الشمالية).
- دولة مشتركة في الكوميسا  
■ واتحاد المغرب العربي : ليبيا.

## بعض معايير وجاوب الأتي ؟

١- دال : ليست بالضرورة أن تكون أهداف التكتلات الاقتصادية فقط بل قد تكون أهداف

سياسية ؟

٢- دال : وضع مجلس الإتحاد الأوربي عدة شروط للإضمام ؟

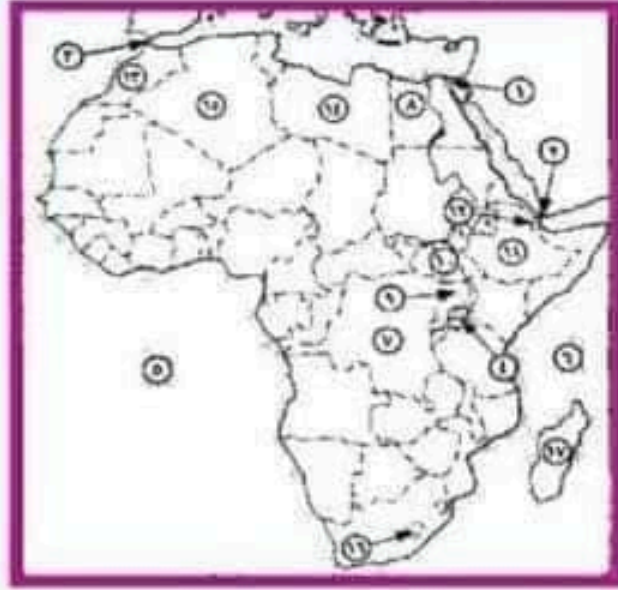
٣- أين مقر خلف الناتو - مجلس التعاون لدول الخليج العربي ؟

٤- دال : تتنوع الخصائص البشرية لدول الإتحاد الأوربي ؟

٥- دال : التنوع والإختلاف من أهم عوامل نجاح التكتل الاقتصادي ؟

## تطبيقات الخرائط من خلال القارات

### تطبيقات قاره افريقيا



#### ممرات مائية هامة

١- قناة السويس      ٢- مضيق باب المنديب      ٣- مضيق جبل طارق

#### مسطحات مائية

٤- بحيرة فكتوريا      ٥- المحيط الأطلنطي      ٦- المحيط الهندي

٧- الكونغو الديموقراطية      ٨- مصر      ٩- أوغندا

دولة ذات شكل مندمج ذو بروز

دولة متنوعة التضاريس وذات شكل مندمج

دولة جيبيسة (داخلية)

١١- إثيوبيا

١٠- جنوب السودان

دول ذات موقع استراتيجي لإشرافها على مضائق مهمة

١٢- المغرب

١٢- جيبوتي

١٥- الجزائر

١٤- ليبيا

دول بحرية

١٦- ليسوتو

دولة ذات شكل محتوي ( دولة جيبيسة )

١٧- مدغشقر

دولة جزرية



## الصف الثالث الثاني

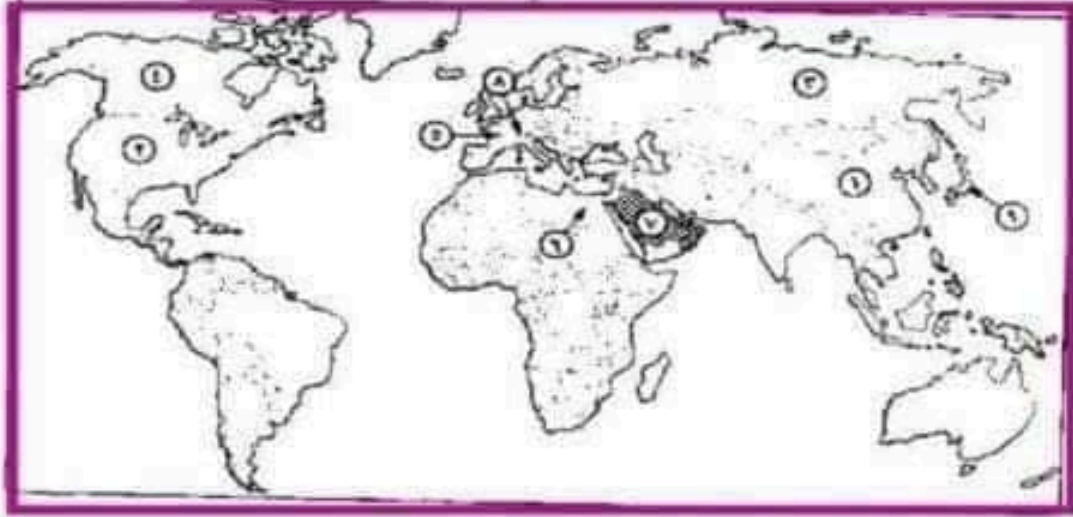
### تطبيقات علي الخرائط

تصنيف انواع الخرائط



- |   |   |
|---|---|
| ( ١ - سويسرا )                                      | ↓ دولة كونفدرالية تحولت إلى دولة فيدرالية     |
| ( ٢ - فرنسا )                                       | ↓ نموذج مثالي للدولة الوحدوية                 |
| ( ٣ - الإتحاد الأوربي )                             | ↓ اتحاد كونفدرالي                             |
| ( ٤ - الصين )                                       | ↓ دولة وحدوية كبيرة المساحة                   |
| ( ٥ - اليابان )                                     | ↓ دولية موحدة مجزأة إلى عدة جزر (بحرية مجزأة) |
| ( ٦ - استراليا ) ، ( ٧ - الهند ) ، ( ٨ - البرازيل ) | ↓ دولة فيدرالية                               |

## تصنيف سكان الدول وخصائصهم



### ↓ دول ذات حجم سكاني كبير

1- الصين 2- الولايات المتحدة الأمريكية 3- روسيا الاتحادية

4- كندا

### ↓ دولة لديها فائض في الإنتاج الغذائي

5- فرنسا

6- مصر

### ↓ دولة مرسلة للمهاجرين

7- دول الخليج العربي

### ↓ دولة مستقبلة للمهاجرين

8- سويسرا

### ↓ دولة تتعدد بها اللغات الرسمية

9- اليابان

### ↓ دولة متقدمة تكنولوجيا

# مفاتيح الحل في الجغرافيا



مستر علي صالح

## مفتاح اليوم

### خريطة الكتاب المدرسي ص ٢



**النتائج المترتبة على تفكك الاتحاد السوفيتي  
نهاية القرن ٢٠ من خلال الخريطة :**

زيادة عدد الدول المجاورة للصين - زيادة عدد دول شرق أوروبا - زيادة عدد الدول التي تشرف على بحر قزوين - ظهور مجموعة دول جديدة في شمال إيران وأفغانستان وفي شرق تركيا - لم تتأثر الحدود الجنوبية للصين بتفكك الاتحاد السوفيتي

**نتائج أخرى ترتبت على تفكك الاتحاد  
السوفيتي :**

انتهاء الحرب الباردة بين المعسكرين الشرقي والغربي  
انتهاء الصراع الأيديولوجي بين الشيوعية والرأسمالية  
اختلال التوازن العالمي - سيادة النظم الرأسمالية  
زيادة القدرة على السيطرة والهيمنة - حل حلف وارسو  
انتهاء منظمة الكوميكون - ظهور النظام العالمي الجديد -  
تغيير استراتيجية حلف الناتو

مع أطيب تمنياتي بالتوفيق

مستر علي صالح



٠١١٢٩٠٣٢٧٨١



### ٣. بم تفسر .. ؟ تتعدد أهداف الجغرافيا السياسية.

- دراسة الوحدات السياسية - الدولة - من حيث ملامحها الجغرافية ( الطبيعية البشرية )
- تحديد عناصر القوة والضعف للوحدات السياسية.
- توفير البيانات والمعلومات اللازمة لاتخاذ القرارات السياسية والعسكرية ذات الأبعاد الجغرافية.
- تحليل التجمعات الإقليمية والعالمية تحليلاً جغرافياً موضوعياً .
- التعريف بالمشكلات السياسية وتحليلها واقتراح حلول لها ومن

#### **أمثلة ذلك :**

- للجغرافيا دور بعد الحرب العالمية الأولى والثانية في رسم حدود أوروبا.
- دور الجغرافيا في الدفاع عن حق مصر في قضية طابا.

### ٤. اذكر : إسهامات أرسطو في علم الجغرافيا السياسية

- أشهر من كتب في الجغرافيا

## مراجعة شاملة

١. أيد صحة العبارة الآتية : شهدت الخريطة السياسية العالمية تغيرات مستمرة على مر التاريخ.

- ظهور دول جديدة واختفاء دول.
- اندماج دول مع بعضها وانقسام دول.
- نسج علاقات دولية وتمزق علاقات دولية أخرى.
- اختلاف في توزيع القوى العالمية بظهور قوى عالمية أخرى.

٢. عرف الجغرافيا السياسية ؟

- هي فرع من فروع الجغرافيا البشرية .. يهتم بدراسة المقومات الجغرافية
- ( الطبيعية والبشرية )  
للدولة وتنظيمها الداخلي وتأثير ذلك في قوتها السياسية وعلاقاتها الدولية

**١٠. ما العلاقة بين : الجغرافيا السياسية  
– فروع الجغرافيا الأخرى.**

- ترتبط الجغرافيا السياسية بفروع الجغرافيا الأخرى التي تمدّها بالمعلومات اللازمة عن المقومات الطبيعية والبشرية للدولة.

**١١. اذكر : مجالات الجغرافيا السياسية  
قديمًا**

- دراسة الوحدات السياسية.
- دراسة العلاقات السياسية.
- دراسة المشكلات السياسية.

**١٢. اذكر مجالات الجغرافيا السياسية  
في الوقت الحاضر**

- الدولة كمجال لدراسة الجغرافيا السياسية
- التحليل السياسي للقوة
- سياسة النظام العالمي وما ينتج عنه من تغيرات

**١٣. بم تفسر تدرس الدولة كمجال  
لدراسة الجغرافيا السياسية**

- تدرس الجغرافيا السياسية الدولة .. ( كوحدة سياسية – تشغل مساحة أرضية – لها حدود سياسية – ومكونات

- السياسية (كتاب السياسة)
- تناول الدولة المثالية وحدد عناصرها في خمسة موضوعات :
- ( عدد السكان - الموارد الاقتصادية - العاصمة - الجيش - الحدود السياسية )
- ناقش موضوع ( الحدود السياسية المحصنة ) .
- ناقش الموقع الجغرافي وتأثير المناخ عليه
- حدد قوة الدولة أو ضعفها كمركب سياسى فى ( عدد السكان ومواردها الاقتصادية ) .

### 5. ايد يعتبر ابن خلدون من ابرز المفكرين المسلمين

- ( كان للعلماء المسلمين اسهامات عظيمة فى مجال الجغرافيا ) .
- اضاف للفكر الجغرافى الكثير فى مقدمته الشهيرة ( مقدمة التاريخ ) .
- ركز على اهم ظاهرتين فى البناء السياسى للعالم العربى ( القبيلة - المدينة ) .
- وضع الإطار العام الذى عرف باسم دورة حياة الدولة وهى -
- ( النشأة - الثبات - النضج - الاضمحلال ) .
- تحدث عن عوامل قيام الدولة ، نهضتها ، سقوطها .

# التوجيه المركزي بمحافظة الشرقية في الدراسات الإجتماعية الجغرافيا السياسية

الصف الثالث الثانوي



الأستاذ / أحمد عبد الحبيب حسن  
رئيس لجنة وزارة التربية والتعليم بالشرقية



د. أya واعداد / ماجدة قنبل

المهجة العام وصياغة المادة بحلقة القرية

أ. صلاح المصري / فنى الرفاعى / تامر محمود

إعداد / لجنة صلا مهجة المادة / أ. أشرف فنى

## المنهج القواسم المشتركة (التشابهات)

- ١م : هناك قاسم بين اليابان في آسيا وإيطاليا في أوروبا وبين الولايات المتحدة في أمريكا الشمالية في شكل الدولة الجزرا
- ٢م : هناك قاسم بين منطقة الخليج العربي وبين منطقة جنوب أوروبا في زيادة الهجرة الوافدة
- ٣م : هناك قاسم بين مصر وفرنسا العواصم التاريخية وحسن الإدارة الداخلية
- ٤م : هناك قاسم بين تركيا وإيطاليا شكل الدولة التشريعى والانضمام لأحلاف العسكرية ( حلف الناتو )
- ٥م : القاسم المشترك بين السعودية وفرنسا الواجهة البحرية والانضمام للتكتلات الاقتصادية
- ٦م : القاسم المشترك بين منغوليا وأفغانستان وبارجواي وبوليفيا صعوبة التواصل حضارياً وتجارياً مع دول العالم
- ٧م : القاسم المشترك بين الهند والولايات المتحدة يكون لشعب حق المشاركة في إدارة الشؤون المؤازرة
- ٨م : القاسم المشترك بين روسيا الاتحادية والصين زيادة حجم السكان والتركيب الجيولوجي
- ٩م : هناك قاسم بين ألمانيا وكندا كلاهما تعاني من الآثار السلبية للاقتية وعسوا في حلف الناتو العسكري
- ١٠م : هناك قاسم بين الدولة مصر وفرنسا يرتبط بالقوة التنظيمية
- ١١م : القاسم المشترك بين فرنسا واليابان الكثافة السكانية المرتفعة
- ١٢م : القاسم المشترك بين الصين واليابان تجانس سكانها عرقياً، ودينيًا، وثقافياً.
- ١٣م : هناك قاسم بين دولة جنوب أفريقيا وبين الولايات المتحدة ظهور التمييز العنصرى
- ١٤م : هناك قاسم بين اليابان في آسيا ونيجيريا في أفريقيا العواصم المستحدثة
- ١٥م : هناك قاسم بين بريطانيا واليابان كثرة الأسماك والسياحة الترفيهية
- ١٦م : هناك قاسم مشترك بين الكنفو ودولة البرازيل النواحي المناخية حيث المناخ الاستوائى
- ١٧م : هناك قاسم بين مالى ومنغوليا قلة فرصة الاحتكاك مع مصر
- ١٨م : هناك قاسم بين كسمورج وليستو أنها دول جيبسة وتضع لضغوط الدول المجاورة
- ١٩م : هناك قاسم بين تركيا وأسبانيا النواحي المناخية والموقع الاستراتيجى
- ٢٠م : هناك قاسم بين أفغانستان وبارجواي وبوليفيا قلة الثروة السمكية والثالية
- ٢١م : هناك قاسم بين منغوليا وتركيا وتشلى والسويد والنرويج هو شكل الدولة
- ٢٢م : هناك قاسم بين السعودية و إيطاليا زيادة المعاداة من زيادة الهجرة الغير شرعية لهما
- ٢٣م : هناك قاسم بين البرازيل ومصر وفرنسا تنوع مظاهر السطح من هضاب وسهول وجبال

- ٢٤م : هناك قاسم بين روسيا والصين والهند تنوع التركييب الجيولوجية
- ٢٥م : هناك قاسم بين كندا وإستراليا كلاهما تستطيعان أن تحقق زيادة في الإنتاج المعدنى
- ٢٦م : هناك قاسم بين كندا والولايات المتحدة وجود صعوبة في تطوير المناطق الحدودية فيها
- ٢٧م : هناك قاسم بين فرنسا والصين وروسيا لهم دور فعال ومؤثر في المنظمات الدولية
- ٢٨م : هناك قاسم بين الهند ومصر وفرنسا هو كيفية انتخاب السلطة التشريعية
- ٢٩م : هناك قاسم بين الدولة اليابان ونيجيريا وتركيا والبرازيل نقل العاصمة وجود عاصمة مستحدثة
- ٣٠م : هناك قاسم مشترك بين دول المغرب العربي العواصم تقتقد للحماية والأمن
- ٣١م : هناك هناك قاسم مشترك بين موريتانيا والسنغال تنظيم حركة الرعاة
- ٣٢م : القاسم المشترك بين سوريا وأوكرانيا زيادة الناتج والنموذ الروسى
- ٣٣م : هناك قاسم مشترك السعودية ومالى والسنغال وموريتانيا عقد اتفاقيات الخاصة بتنظيم حركة انتقال الرعاة
- ٣٤م : هناك قاسم بين فرنسا والصين والولايات المتحدة قوة وزيادة الناتج في المنظمات الدولية
- ٣٥م : هناك قاسم مشترك بين ليبيا وتامبيا لعب الاستعمار دوراً في رسم الحدود السياسية
- ٣٦م : هناك قاسم مشترك بين تونس ومصر لعبت محكمة العدل الدولية دوراً في رسم حدودها
- ٣٧م : القاسم المشترك بين تركيا والسويد في الأثر الناتج عن شكل الدولة
- ٣٨م : القاسم المشترك بين تركيا وسويسرا وأوكرانيا عدم وجود أعضاء لهم في المؤسسة الأوروبية
- ٣٩م : القاسم المشترك بين السعودية ومصر وأفغانستان لديهم منطقة قلب لا تكل أهمية عن العاصمة
- ٤٠م : القاسم المشترك بين روسيا وبريطانيا والصين لهما دور فعال ومؤثر في المنظمات الدولية
- ٤١م : القاسم المشترك بين تركيا والنرويج والولايات المتحدة كيفية اختيار أعضاء السلطة التشريعية والأشراك في حلف الناتو
- ٤٢م : هناك قاسم بين بوليفيا والنمسا وأوغندا قلة الاحتكاك تجارياً مع دول العالم
- ٤٣م : هناك قاسم بين فرنسا والنرويج وإيسلندا الانضمام لأحلاف العسكرية ( حلف الناتو )
- ٤٤م : هناك قاسم مشترك بين الولايات المتحدة وكندا والبرازيل لشعب حق المشاركة في إدارة الشؤون المركزية
- ٤٥م : هناك قاسم بين أسبانيا والسودان وموريتانيا لهم اختيار العاصمة على ضوء سهولة الوصول
- ٤٦م : القاسم المشترك بين أستراليا والأرجنتين تمتلك مراعى طبيعية لشروة الحيوانية
- ٤٧م : القاسم المشترك بين الولايات المتحدة وفرنسا الجمع بين الحدود النهرية والبحرية والبحرية
- ٤٨م : هناك قاسم مشترك بين تشاد وأنجولا حيث لعب الاستعمار دوراً في رسم الحدود
- ٤٩م : هناك قاسم بين السعودية وأفغانستان عند الدول المجاورة والنقب



- ٥٠م : التقاسم المشترك بين الصين وفرنسا مركزية القارات والتجانس السكاني
- ٥١م : هناك قاسم مشترك بين مصر والغرب الواجهة البحرية والموقع المركزي والاستراتيجي
- ٥٢م : هناك قاسم ليسوتو وكندا كلاهما تجاورها دولة واحدة
- ٥٣م : هناك قاسم بين روسيا وكندا ضعف أهمية الظهر الساحلي الشمالي
- ٥٤م : هناك قاسم بين روسيا والولايات المتحدة اقتسام النفوذ في مائة لشايق
- ٥٥م : التقاسم المشترك بين أندونيسيا والكنفو والجزايل إمكانية استخدام الغابات لزيادة قدراتها العسكرية
- ٥٦م : التقاسم المشترك بين اليابان وسويسرا ولبنان استقلال الطبيعة الحبيبة في زيادة دخلها القومي
- ٥٧م : التقاسم المشترك بين الهند والولايات المتحدة تنوع الإنتاج العلفي وزيادة أعداد المبدعين
- ٥٨م : التقاسم المشترك بين الهند والولايات المتحدة وجود جزر برية تابعة لهما
- ٥٩م : هناك قاسم بين سويسرا وأفغانستان تعارفا الخارجية ثم عبر دول الجوار
- ٦٠م : هناك قاسم بين اليابان والهند وجود دستور موحد للدولة
- ٦١م : هناك قاسم بين أندونيسيا والعراق وجود أقطاب على أطراف الدولة
- ٦٢م : هناك قاسم بين جزر هاواي وجزر تسمانيا الطبيعية للحكومة المركزية في كل القارات
- ٦٣م : هناك قاسم بين العراق وأندونيسيا خطوط الأقلية على استقرار الدولة
- ٦٤م : هناك قاسم بين اليابان وألمانيا لعبا دوراً في أمثال مسببة الأمم
- ٦٥م : هناك قاسم قطر وجزر القمر ورواندا أكثر نجاحاً في إدارتها بيسر وسهولة استثمار الموارد

## نواتج التعلم

### داخل لدراسة الجغرافيا السياسية

- ١م : الجغرافيا السياسية علم متطور
- ٢م : علم الجغرافيا السياسية لا يهتم بدراسة المؤتمرات العائلية
- ٣م : علم الجغرافيا السياسية يعتبر أداة مهمة تساهم في فهم الشعوب لأهمية التعاون الدولي
- ٤م : جنوب غرب آسيا شهدت تغيرات عبرت عن نفسها في اندماج دولتي اليمين
- ٥م : أواخر القرن الـ ٢٠ شهدت خريطة العالم السياسية تغيراً في اختفاء قوى عظمى مثل الاتحاد السوفيتي
- ٦م : عند أرسطو تمييز عناصر المركب السياسي بأنها مترابطة

- ٧م : الصين قوة اقتصادية وعضو دائم في مجلس الأمن بسبب ضخامة عدد سكانها
- ٨م : من خلال التحليل السياسي لثقوة يمكن دراسة البعد الجغرافي في الصراع بين كوريا الشمالية وبين الولايات المتحدة
- ٩م : قوة الدولة تتحقق عند أرسطو في العصر الحديث إذا تناسب عدد السكان مع الموارد
- ١٠م : اهم أرسطو في دولته الثالثة بالقوات البشرية والاقتصادية
- ١١م : آسيا وأوروبا أكثر القارات التي شهدت تحريتها تغيرات سياسية أكثر
- ١٢م : كازاخستان من الدول التي زاد عدد الدول المجاورة لها نتيجة تفكك الاتحاد السوفيتي
- ١٣م : دراسة العلاقة بين موارد مصر وعدد السكان لتتفق هذه الظاهرة مع آراء أرسطو
- ١٤م : ابن خلدون من المفكرين المسلمين الذين تعرضوا بالدراسة لإسباب سقوط الدول ( مثل الاتحاد السوفيتي والاتحاد اليوسلافيا )
- ١٥م : تعبير قوة الدولة الثالثة عند أرسطو في الحدود
- ١٦م : تتوقع إذا سارت مصر على ركب الولايات المتحدة فإنها بذلك تحقق العونة الاقتصادية
- ١٧م : يمكن دراسة اتحاد الكوميسا من خلال التقام الظهور الجديد
- ١٨م : تكاليف الحدود بالدراسة سكان الصحراء والمكثف ودراست العلاقة بينهما
- ١٩م : العلاقة بين سكان الصين وبين قوتها على المسرح العالمي هي علاقة تكافؤية
- ٢٠م : ساهم واتزل بشكل غير مباشر في سقوط ألمانيا العدائي ضد فرنسا في الحرب العالمية الثانية
- ٢١م : يشغل التحليل السياسي لثقوة دراسة تضاريس مصر وحجم السكان فيها
- ٢٢م : عادت حدود مصر لتتوسع الطبيعي في ١٩٨٩م بقرار من محكمة العدل الدولية ويعتبر ذلك تحدياً لإهداف الجغرافيا السياسية
- ٢٣م : تساهم الجغرافيا السياسية في تحقيق السلام بين الدول العربية من خلال رسم الحدود بدقة بين الدول
- ٢٤م : تتقلو قارة أفريقيا في مطلع القرن الـ ٢٠ من التكتلات الاقتصادية بين الدول
- ٢٥م : إذا زاد عدد سكان قطر بشكل مستمر فإن ذلك ( في نظر أرسطو ) سوف يؤدي إلى زيادة قوة ووزن قطر السياسي
- ٢٦م : اعتمد مفهوم الدولة على العصبية القبلية عند ابن خلدون
- ٢٧م : الجيوبولتيك يدرس نتائج المظهر الجغلي لسويسرا على سياستها مع دول حلف الناتو
- ٢٨م : التقاسم المشترك بين العونة والنظام العالمي الجديد في سعي الدول للتقدم على فرض الهيمنة على الدول النامية
- ٢٩م : هناك علاقة ارتباطية بين سيادة الراسالية والتغيرات العالمية التي شهدتها خريطة العالم
- ٣٠م : جهود الرئيس السيسي لتحقيق الوحدة والتجانس بين المصريين وبين شعوب المنطقة العربية والإقليمية لتتفق مع آراء كيلين ( علم الجيوبولتيك )

- ٣١م : هناك علاقة تشابه بين الجغرافية السياسية والجيوبولتيك فكلاهما علم يدرس الوحدات السياسية للعالم في ضوء ظروفها السياسية
- ٣٢م : اهم أرسطو في مفهوم الدولة الثالثة بقوة الحدود الجيلية والمركب السياسي

## الدولة تعريفها وأنواعها

### الوحدة الأولى

- ١م : تشابه الدولة مع الأمة في الجانب الجغرافي الطبيعي ( الأرض )
- ٢م : تختلف الدولة عن الأمة في الجانب البشري ( السياسي )
- ٣م : يمكن شايط إيقاع لكل أجزاء دولة الصين لأنها عاصمة الدولة
- ٤م : كابل مركز للحكم والإدارة وتضم حشد للقوى السياسية بدولة أفغانستان
- ٥م : باريس حلقة الصال بين الدولة والعالم الخارجي في فرنسا لأنها عاصمة الدولة
- ٦م : برازيليا ملتقى طرق النقل والتواصل في الدولة بالبرازيل لأنها عاصمة الدولة
- ٧م : مدريد تمثل المركز الثقافي للدولة بأسبانيا لأنها عاصمة الدولة
- ٨م : أبوجا شايط إيقاع لكل أجزاء الدولة في نيجيريا لأنها عاصمة الدولة
- ٩م : أنقرة مركز للحكم والإدارة وتضم حشد للقوى السياسية في تركيا لأنها عاصمة الدولة
- ١٠م : أبوظبي تمثل حلقة الصال بين الدولة والعالم الخارجي في الإمارات لأنها عاصمة الدولة
- ١١م : الرياض ملتقى طرق النقل والتواصل في السعودية لأنها عاصمة الدولة
- ١٢م : روما تمثل المركز الثقافي للدولة بإيطاليا لأنها عاصمة الدولة
- ١٣م : فرنسا ومصر والصين دول وحدوية متجانسة السكان عرقياً، ودينياً، وثقافياً
- ١٤م : الهند وأستراليا والبرازيل وروسيا وكندا والولايات المتحدة دول تحقق التوازن بين السلطة المركزية والسلطات المحلية لأنها دول فيدرالية
- ١٥م : اليابان قامت بتغيير عاصمتها نظراً لتحول شكلها ولأهمية التجارية
- ١٦م : أفغانستان احتوت على عاصمة ونواة واحدة ومتشابهة في الخصائص
- ١٧م : فرنسا ومصر والصين واليابان دول توجد فيها حكومة واحدة ومجلس نيابي واحد والتي تسيطر فيه الحكومة المركزية فيها على جميع السلطات
- ١٨م : فرنسا ومصر والصين تتميز بثقة وجود العوائق الطبيعية كالغابات والصحاري والجبال بين أراضيها
- ١٩م : تشابه مدينة أبوجا عاصمة نيجيريا ومدينة أنقرة عاصمة تركيا في الأهمية السياسية والدفاعية
- ٢٠م : تعتبر الصين من نماذج الدولة الوحداوية كبيرة المساحة

- ٢١م : اليابان عاصمتها تم تغيرها في أواخر القرن ٢٠ لأسباب اقتصادية
- ٢٢م : القاهرة ولندن وباريس وروما من العواصم التي تم اختيارها لأسباب تاريخية
- ٢٣م : تتشابه اليابان وتركيا في العاصمة السياسية المستحدثة لأسباب مختلفة
- ٢٤م : سويسرا من الدول التي أحدثت تغيراً في نظامها السياسي والاداري
- ٢٥م : يعنى مواطني الاسكا الأمريكية المشاركة في السلطة المركزية لأن الدولة ذات نظام فيدرالي
- ٢٦م : يمكن أن نجد في برازيليا توازن بين السلطات المركزية والمحلية لأن الدولة ذات نظام فيدرالي
- ٢٧م : الدولة الثنائية أسبق مفهوم ظهر للدولة ( عدد أرسطو )
- ٢٨م : موسكو من العواصم التي تم اختيارها على اساس سكانى وقومى
- ٢٩م : اليابان وحدوية موزاة

**البرازيل**  
**القوى الطبيعية للدولة**

- ١م : تكاد تتشابه كلاً من البرازيل والكنغو وأندونيسيا في النواحي المناخية
- ٢م : ناسبيا و نيجيريا ( واهى دولة ذات واجه بحرية ) تكثر فيها الأسماك والسياحة الترفيهية
- ٣م : إيطاليا ( واهى دولة ذات شكل شريطى من الجنوب للشمال ) تتوقع أن تنتج فيها المحاصيل الزراعية بسبب شكلها
- ٤م : مدغشقر وموريتانيا ( واهى دولة ذات واجه بحرية ) تتوقع أن تكثر فيها فرصة الاحتكاك مع دول العالم
- ٥م : فرنسا وأسبانيا والبرازيل ( واهى دولة ذات واجه بحرية ) تتوقع أن تتواصل باربعية أكثر مع دول العالم
- ٦م : يوجد تشابه بين السعودية ومصر من حيث الظهير الساحلى
- ٧م : الصين وروسيا وبانكستان ( واهى دولة كبيرة المساحة ) تتوقع أن تكثر فيها احتمالية التنوع في التركيب الجيولوجى ( المعلن )
- ٨م : كندا والهند والبرازيل ( واهى دولة كبيرة المساحة ) تتوقع أن تكون أكثر نجاحاً في

- ٩م : ابعاد المصانع الكيماوية إلى مناطق أكثر أمناً وقت العدوان
- ١٠م : في السعودية الخليج العربى أكثر أهمية من البحر الأحمر بسبب الظهير الساحلى ( كثرة الرواى المائية )
- ١١م : الظهير الساحلى لسواحل شرق الولايات المتحدة أكثر أهمية من الظهير الساحلى لسواحل الشمالية
- ١٢م : تكاد تتشابه كلاً من عمان والمغرب في الموقع الإستراتيجى
- ١٣م : تكافؤ قارة أمريكا الشمالية من الدول الحبيسة
- ١٤م : تكاد تتشابه كلاً من تركيا وأسبانيا في النواحي المناخية والموقع الإستراتيجى
- ١٥م : تكاد تتشابه كلاً من تركيا ومنغوليا في شكل الدولة
- ١٦م : مالطة والبحرين ( واهى دولة صغيرة المساحة ) تتوقع أن تكون أقل نجاحاً في ابعاد مصانع الأسفدة إلى مناطق أكثر أمناً وقت العدوان
- ١٧م : سنغافورة وكسموج ( واهى دولة صغيرة المساحة ) تتوقع أن تكون أكثر نجاحاً في جذب واستثمار الموارد بها
- ١٨م : قطر وجزر القمر ورواندا ( واهى دولة صغيرة المساحة ) تتوقع أن تتعرض لخطر الكوارث بشكل يؤثر سلباً على قولها كلاً منها أكثر عرضة للإختراق وقت العدوان
- ١٩م : تكاد تتشابه كلاً من مصر والبرازيل في مظاهر السطح
- ٢٠م : هناك تشابه بين السويد وإيطاليا في شكل الدولة
- ٢١م : تكاد تتشابه كلاً من أسبانيا والولايات المتحدة ( واهى دولة كبيرة المساحة ) في التركيب الجيولوجية
- ٢٢م : روسيا والصين والهند ( واهى دولة كبيرة المساحة ) يتوافر بها أعداد البدينين والإيدى العائلة الوطنية
- ٢٣م : أسبانيا والبرازيل ( واهى دولة كبيرة المساحة ) نجد صعوبة في تطوير المناطق الحدودية فيها
- ٢٤م : قطر وجزر القمر ورواندا ( واهى دولة صغيرة المساحة ) أكثر نجاحاً في إدارتها بيسر وسهولة استعمار الموارد
- ٢٥م : سكان نيجيريا ذات قدرة إنتاجية أقل من سكان فرنسا بسبب تأخر المناخ

- ٢٦م : ألمانيا من الدول التي لتتمى نجاح حرب أوروبا وتتمى فيها حشاشن الأسمس ، يؤكد مدى صدقها الموقع الفلكى
- ٢٧م : أوغندا دولة أفريقية تنمو فيها المانجا ( يؤكد مدى صدقها عدد دوائر العرض
- ٢٨م : جيانا وبنجيا وقطر ( واهى دولة صغيرة المساحة ) تتوقع أن تكون أكثر نجاحاً في تطوير جميع أجزائها
- ٢٩م : رواندا وتنس ومالطة والبحرين ( واهى دولة صغيرة المساحة ) تتوقع أن تكون أكثر نجاحاً في ضبط الدولة وإدارتها بسهولة
- ٣٠م : ليستو و جيبوتى وفلسطين و هولندا ( واهى دولة صغيرة المساحة ) تتوقع أن تتعرض أراضيها لخطر الكوارث الطبيعية
- ٣١م : تعتبر دولة فلسطين من الدول العربية الموزاة لتشابه سان وفلسطين من حيث شكل الدولة
- ٣٢م : تتشابه أهمية موقع المغرب الإستراتيجية مع موقع عمان
- ٣٣م : تعتبر الجبال مصدر قوة لفرنسا لأنها على الحدود
- ٣٤م : الأرجنتين تتوقع أن تكثر فيها احتمالية التنوع في الثروة الحيوانية
- ٣٥م : تفقد بنجيا ( واهى دولة صغيرة المساحة ) ميزة الدفاع والحماية وقت الحرب
- ٣٦م : سواحل البحر المتوسط في مصر أكثر أهمية من البحر الأحمر بسبب الظهير الساحلى
- ٣٧م : ليستو ( واهى دولة جيبوتى ) تتوقع أن تكون أكثر خصوعاً سياسياً واقتصادياً لدول الجوار
- ٣٨م : الصين ( واهى دولة كبيرة المساحة ) تتمتع بميزة الدفاع والحماية وقت الحرب بسبب كبر مساحتها ( نظرية الدفاع في العنق )
- ٣٩م : بنجيا والمغرب وكندا ( واهى دولة يقل عدد الدول المجاورة لها ) تتوقع أن تقل مشكلاتها مع دول الجوار
- ٤٠م : أسبانيا والبرازيل ( واهى دولة كبيرة المساحة ) تتوقع أن تحدث فيها حركات انكسالية
- ٤١م : العلاقة بين تنوع النشاط البشرى في الأريجان والموقع الفلكى هي علاقة ارتباط
- ٤٢م : يمكن أن تمتلك البرازيل دخل كبير لوجود حوض الامازون
- ٤٣م : تتشابه سويسرا ولبنان واليابان من حيث الصفة الغالبة لمظاهر السطح
- ٤٤م : تعتبر دولة الولايات المتحدة من أكثر دول العالم في التنوع المناخى

**النظام العباسي والإنتخابي بالمرحلة الأولى**

- ١٦: يتولى رئيس الوزراء مسؤولية الحكم في النظام البرلماني
- ٢٦: يقوم النظام الرئاسي على أن السلطة التنفيذية مستقلة عن السلطة التشريعية
- ٢٦: تعد دولة الولايات المتحدة نموذجا للنظام الرئاسي
- ١٦: تعد دولة المملكة المتحدة نموذجا للنظام البرلماني
- ٥٦: تعد دولة فرنسا نموذجا للنظام شبه الرئاسي
- ٦٦: الانتخابات أداة للاختيار ولا تضع فوارق بسبب الأصل والنشأ
- ٢٦: تعتمد أنظمة الحكم الديمقراطية على تعاون سلمي للسلطة
- ٨٦: الانتخابات أداة للاختيار ولا يتم الاختيار على أساس المساواة بين كل المواطنين
- ٩٦: الانتخابات لا تضع فوارق بسبب الأصل والنشأ ليضع الناخبين
- ١٠٦: لا يوجد نظام حكم مثالي لكل الدول ولا يمكن تطبيق نظام حكم واحد على كل الدول
- ١١٦: عرفت البشرية السلطة والقوة منذ فجر التاريخ لأن السلطة ابنتت من الطبيعة البشرية التي تحتاج بطورتها إلى الضبط والتوجيه
- ١٢٦: السلطة ضرورية لاستمرار الحياة واستقرار المجتمع
- ١٣٦: النظام الانتخابي يقوم على خمس عمليات متتالية منها تقسيم الدوائر الانتخابية وترشيح للانتخابات
- ١٤٦: ظهور فرع جديد في الجغرافيا السياسية (جغرافيا الاتصالات) على يد العالم الفرنسي أندريه ميجريد
- ١٥٦: نستنتج ان قوة مصر السياسية في عهد السيسي تأتي من نظامها القانوني
- ١٦٦: نستنتج أنه لا يوجد في العالم ٢٠٢١ نظام حكم مثالي بسبب العامل الجغرافي
- ١٧٦: ان يمنح النظام الانتخابي في مصر بدون وجود الدستور مسبقا
- ١٨٦: في فرنسا السلطة مشتركة بين الرئيس والحكومة وينظمها الدستور
- ١٩٦: الولايات المتحدة السلطة التنفيذية فيها هي مستقلة عن باقي السلطات (واحد دولة نظاما رئاسي )
- ٢٠٦: هناك خطوط فاصلة بين سلطات الحكم في الولايات المتحدة
- ٢١٦: الولايات المتحدة ومصر النظام فيها هو الاستقلال الكامل للسلطات الثلاث من ناحية والتخصص كل في اختصاصه من ناحية أخرى روى دولة نظاميا رئاسي
- ٢٢٦: لتعبر الانتخابات وسيلة الدول المتحضرة لاختيار الأصح وذو الكفاءة

٢٢٦: المملكة المتحدة السلطة التشريعية فيها تقوم وحدها بالتشريع في الدولة بسطة أساسية (واحد دولة نظاما برلماني )

٢٣٦: العوامل الجغرافية أكثر تأثيراً في التصويت الانتخابي

**الدراسة الأولى**

- الحدود السياسية ( ضوابطها وأركانها )**
- الوحدة الثانية**
- ١٦: الحدود ظاهرة بشرية لأن الإنسان هو الذي يقوم بتخليطها تبعاً لمصالحه الاقتصادية والعسكرية والسياسية.
  - ٢٦: قديماً كانت الحدود عبارة عن نقاط على هياش الدولة لقيمت عندنا قلاع وأسوار حول المالك والدول المجاورة مثل سور الصين العظيم وأسوار وقلاع أقامها الرومان حول أطراف دولتهم
  - ٣٦: مع ظهور الدولة القومية في القرن ١٧ م ظهرت الحدود الخطية المعروفة في الوقت الحالي خاصة مع ظهور الثورة الصناعية الأولى
  - ٤٦: في بداية القرن ١٩م استخدمت عمليات المسح الميداني في رسم الحدود بين الدول
  - ٥٦: كانت الخطوة قديماً لفصل بين الدولة الإسلامية والدولة المسيحية
  - ٦٦: الحكوم ظهرت جغرافية ليس لها أساس قانوني أو معاهدة تحدد أطرافها المكان بدقة
  - ٧٦: كانت التخوم هي الطابع المميز للعائد قبل ان تظهر الحدود في العصر الحديث
  - ٨٦: التخوم أكثر أهمية من الناحية الاقتصادية من الحدود السياسية
  - ٩٦: يدير سكان التخوم أمورهم بعيدا عن السلطة المركزية لأنها مناطق وصل ذات توجه خارجي حيث لا سلطة تظفر عليها
  - ١٠٦: تفرض السلطة المركزية سيادتها على مناطق الحدود السياسية لأنها خطوط فصل ذات توجه داخلي حددتها الحكومة المركزية
  - ١١٦: ترجع نشأة الحدود السياسية إلى زيادة عدد السكان ( مثل معظم حدود دول أوروبا )
  - ١٢٦: هناك أوجه الأرتباط بين زيادة عدد السكان ونشأة الحدود السياسية
  - ١٣٦: أغلب الحدود السياسية في قارة إفريقيا وآسيا وأمريكا الجنوبية من صنع الاستعمار
  - ١٤٦: توضع معاهدة الحدود في المرحلة الأولى
  - ١٥٦: المرحلة الأولى أخطر مراحل وضع الحدود فيها توضع معاهدة الحدود تشمل على وسط الحدود والمناطق التي ستخترقها
  - ١٦٦: تبرز في المرحلة الثانية من مراحل وضع الحدود مزرعة أو قرية يقع جزء منها في دولة والجزء الآخر في دولة ثانية مما يؤدي إلى تغيير مسار الحد عدة مئات قليلة من الأمتار هنا وهناك
  - ١٧٦: يتم تعيين خط الحد على الطبيعة وتحقيقه على الخريطة في المرحلة الثالثة

- ١٨٦: يستعان في المرحلة الثالثة بنسوس المعاهدة والخرائط التقسيمية التي جمعها الجغرافيون في المرحلة الثانية.
- ١٩٦: يتم في المرحلة الرابعة المحافظة على الحد الخطي السياسي واستبقائه فأعليته وحراسته من خلال مراكز عبور الحد و نقاط التفتيش والجمارك والحراسة والتحصينات و لجان فني المزارعات وبنائها
- ٢٠٦: هناك أوجه الأرتباط بين الحدود وشخصية الدولة السياسية من خلال منع دخول الأشخاص غير المرغوب فيهم ايدولوجيا خشية تهديد التماسك القومي للبلاد
- ٢١٦: هناك أوجه الأرتباط بين التكنولوجيا ورسم الحدود فاللجنة الجغرافية التي تستعين بالخرائط التقسيمية والصور الجوية والرنبيات الفضائية لتحديد الحد وموقعه على الخرائط
- ٢٢٦: بسبب التطورات الحديثة سقطت نظرية الحد الأمن
- ٢٣٦: التقنيات الحديثة ( سلاح ذوحدين والنسبية للحدود السياسية ) ساهمت بدور كبير في حماية الحدود من خلال المراقبة الجوية والأقمار الصناعيةوفي الوقت نفسه أثرت على وسائل الحرب وخاصة في مناها وسرعنتها وقاعلية تدميرها وتخطيها العقبات وخاصة الجبال على وقلية الحد السياسي الأمنية وبذلك تسقط نظرية الحد الأمن
- ٢٤٦: توغلت دول أوروبا في مناطق التخوم وتحويلها إلى مناطق جذب سكاني يرجع ذلك إلى أسباب اجتماعية تنموية
- ٢٥٦: أقدم أنواع الدول ظهوراً عند الكتاب والمؤرخين هي الدولة الثنائية
- ٢٦٦: العامل الرئيسي لرسم الحدود السياسية بين الجزائر والنيجر ومالي ( مثل معظم حدود دول أفريقيا ) تقسيم الاستعمار لستعماراته
- ٢٧٦: معظم حدود الوطن العربي ارتبطت نشأتها بالاستعمار الأوروبي
- ٢٨٦: العامل الرئيسي لرسم الحدود السياسية بين فرنسا وألمانيا ( مثل معظم حدود دول أوروبا ) زيادة عدد السكان
- ٢٩٦: العامل الرئيسي لرسم الحدود السياسية بين البرازيل والأرجنتين تقسيم الاستعمار لستعماراته ( مثل معظم حدود دول أمريكا الجنوبية )
- ٣٠٦: تناقصت وقائف الحد السياسي بتأثير التكنولوجيا وثورة الاتصالات
- ٣١٦: العامل الرئيسي لرسم الحدود السياسية بين باكستان والهند تقسيم الاستعمار لستعماراته
- ٣٢٦: كانت التخوم في أوروبا وقلية سياسية في القرون الوسطى
- ٣٣٦: المرحلة الأولى التعريف والتخليط تساعد على قله احتمالات الاحتكاك والنزاع في مستقبل وضع الحد السياسي

- ٢٥: المرحلة الثانية التحديد تؤدي إلى تغيير مسار الحد عدة مئات قليلة من الأمطار بين الدول
- ٢٥: إذا نجحت الأمة العربية في تحرير فلسطين من يد الصهيونية فسوف تختفى حدود الهدنة
- ٢٦: أصبح الحد السياسي بين شمال وجنوب السودان ٢٠١١ م نهائيا بعد المرحلة الرابعة إدارة الحد
- ٢٧: منع دخول الأشخاص غير المرغوب فيهم أيديولوجيًا تحقق الوظيفة السياسية والقانونية للحد
- ٢٨: فحص الترتيبات المستوردة وتحديد مدى صلاحيتها أو جودتها للاستخدام تحقق وظيفة الحماية الاقتصادية
- ٢٩: تركز اللقاعات العسكرية على طول الحدود السياسية تحقق وظيفة الحماية والأمن
- ٣٠: يمنع على الحدود عبور الصحف والمجلات والكتب التي تضر بسلامة الوطن تحقق الوظيفة السياسية والقانونية للحد

**أنواع الحدود السياسية**

- ١: الحدود الجبلية من أقوى الحدود التي تقسم بين شعبي دولتين ويصعب اختراقها
- ٢: يتم تحديد الحد السياسي البحري للدولة عند الحافة الخارجية للمياه الإقليمية
- ٣: المياه الإقليمية تمارس الدولة سيادتها المطلقة عليها في الصيد والتجارة واستخراج الثروات
- ٤: المياه التكميلية أو الملاصقة تمارس الدولة فيها سلطات جمركية وإجراءات خاصة بالرقابة والإشراف الضروريين لتحقيق الأمن والسلامة لها للمحافظة على مصالحها الحيوية
- ٥: المياه المحايدة تمنع الدولة ممارسة العمليات العسكرية الأجنبية فيها
- ٦: المياه المحايدة الاعتراف بالدولة التي تلتصق هذا الحق يعتمد على قوة الدولة
- ٧: أعالي البحار المياه الدولية لا تدعى دولة ملكيتها (أفق متساوي) ، ولا يحق لأي دولة أن تتدخل في حرية الملاحة فيها
- ٨: الرصيف القاري للدولة حتى استكشاف الموارد الاقتصادية الثابتة والمعدنية الموجودة به واستغلالها
- ٩: جبال البرانس ( أف جبال حدودية ) كحدود سياسية ظاهرة دائمة ومرئية وعريضة وعمرة وقليلة السكان
- ١٠: لا تعتبر جبال أطلس حدود سياسية رغم امتدادها في ٢ دول بسبب امتدادها
- ١١: جبال الإنديز ( أف جبال حدودية ) كحدود سياسية يقتصر عبورها على ممرات معينة لذلك تصلح لتكون حدوداً فاصلة بين الدول
- ١٢: جبال الهيماليا ( أف جبال حدودية ) كحدود سياسية تعتبر بمثابة خطوط دفاعية تستغلها

- التحول في إقامة التحسينات عليها للدفاع عن نفسها ضد أي غزو خارجي
- ١٢: لا تعتبر جبال روكي بأمريكا الشمالية حدود سياسية بسبب امتدادها
- ١٣: تلصق روسيا والصين والولايات المتحدة ( أي دولة قوية ) سيادتها على مناطق وسط المحيط من أجل إقامة تجار صاوخية أو نووية
- ١٤: في المياه الإقليمية يتم منع السفن المشبوهة من دخول البلاد (الحماية والأمن)
- ١٦: في المياه الإقليمية يحس اقتصاد الدولة من خلال منع تهريب البضائع المختلفة إليها
- ١٧: في المياه الإقليمية يتم وقاية الدولة من أي أوبئة أو أمراض قد تدخل إليها من خلال السفن القادمة من دول أخرى حيث توضع للفتيش الصحي بمجرد دخولها المياه الإقليمية للدولة
- ١٨: يمكن حدوث نزاع بين إيران وعمان لتحديد امتداد المياه الإقليمية
- ١٩: تسع الحدود السياسية البحرية وفقاً للاتفاقيات متعددة مثل بحيرة فكتوريا
- ٢٠: خليج السويس وبحيرة قارون مياه داخلية مصرية وخليج العقبة مياه دولية
- ٢١: خط الوسط من أشكال الحدود السياسية التي تعدل الأنهار مثال ذلك نهر الـريجراند الذي يقسم بين الهند وباكستان
- ٢٢: خط العمل الذي من أشكال الحدود السياسية التي تتبع الأنهار مثال ذلك الحدود بين فرنسا وألمانيا على طول نهر الراين
- ٢٣: أحد فئتي النهر من أشكال الحدود السياسية التي تتبع الأنهار مثل خط الحدود بين بولندا وكلا من بيلاروسيا وأوكرانيا على طول نهر دنيبر
- ٢٤: الخط الأوسط لتبعية من أشكال الحدود السياسية التي تتبع الحدود البحرية مثل الحدود بين كندا والولايات المتحدة التي تتعاشق في البحيرات العظمى
- ٢٥: الاتفاقيات من أشكال الحدود السياسية التي تتبع الحدود البحرية مثل بحيرة فيكتوريا حيث تقسم على عدة أقسام غير متساوية
- ٢٦: الحدود الهندسية الفلكية مثل الحد السياسي بين مصر والسودان الذي يسير مع دائرة عرض ٢٢ شمالاً
- ٢٧: الحدود الهندسية الفلكية مثل الحد السياسي بين مصر وليبيا الذي يسير مع خط طول ٢١ شرقاً باستثناء الجزء الشمالي منه
- ٢٨: الحدود الأثروغرافية الحصارية مثل الحدود بين الهند وباكستان
- ٢٩: نهر البوچ أكثر أثرة للشكالات السياسية الحدودية في الحاضر والمستقبل
- ٣٠: إذا كان الحد السياسي يسير موازياً لجبال البرانس من الجهة الشمالية فيذلك تصبح هذه الجبال مثلًا لإسبانيا
- ٣١: يعتبر خط المنتصف أفضل الحدود الفاصلة بين الأنهار والجبال والبحيرات

- ٢٢: إذا كان الحد السياسي يسير موازياً لجبال الإنديز من الجهة الشرقية فيذلك تصبح هذه الجبال تقع بألمانيا داخل تشيلي
- ٢٣: إذا كان الحد السياسي يسير موازياً لنهر الراين من الجهة الشرقية فيذلك يصبح هذا النهر يقع بألمانيا في فرنسا
- ٢٤: الحد السياسي يسير موازياً لنهر الـريجراند من الجهة الجنوبية فيذلك يصبح هذا النهر يقع بألمانيا داخل الولايات المتحدة
- ٢٥: يمكن حدوث نزاع بين إسبانيا والمغرب لتحديد امتداد المياه الإقليمية
- ٢٦: تعتبر أفريقيا أكثر قارات العالم بها حدود هندية
- ٢٧: أمريكا الشمالية من القارات التي تتكلم من الحدود الجبلية
- ٢٨: المملكة العربية السعودية تستخرج معظم طاقتها الحضرية من مياه الرصيف القاري
- ٢٩: الثروة السمكية في أوقلندا تقع ضمن امتداد المياه الداخلية
- ٣٠: تكاد تتكلم قارة أفريقيا من الحدود الجبلية والنهرية
- ٣١: نهر الراين من الأنهار الدولية وتقوم بوظيفة الفصل بين الدول
- ٣٢: من أمته الحدود النهرية في الوطن العربي بدولة الأردن، نهر شرق الأردن ( العراق ) نهر شط العرب
- ٣٣: يجب تحديد الحد البحري بكل دقة الحد البحري يكون النزاع عليه بين كل دول العالم وليس دولة واحدة لذلك يجب تحديده

**نهر خريطة العالم السياسية**

- ١: المشكلات السياسية في معظمها إرث الدول الاستعمارية تركته في مستعمراتها السابقة قبل تحريرها
- ٢: النزاع بين تونس وليبيا على تحديد المياه الإقليمية من المشكلات الاقتصادية
- ٣: مشكلة الألفية الكردية شمال العراق من المشكلات الاجتماعية ذات بعد سياسي
- ٤: ظهر الاستقطاب العالمي في بداية خمسينيات القرن العشرين بين الكتلتين الشرقية والغربية على خريطة العالم
- ٥: دولة الفاتيكان وفلسطين من الدول الغير كاملة العضوية بالمنظمة الدولية
- ٦: الكتلة الرأسمالية بزعامة الولايات المتحدة ظهرت في بداية الخمسينيات يتقابلها القوة الشيوعية بقيادة الاتحاد السوفيتي
- ٧: كان ثورة الاتصالات الحديثة أثر على مستقبل خريطة العالم السياسية حيث أثرت في نمو الوص بين الشعوب وعلى الاستقرار السياسي للدول
- ٨: حرص الاستعمار على جعل مستعمراته تعاني التكلفة للحصول على المواد الخام بأسعار رخيصة وتحويل هذه المستعمرات إلى سوق لمنتجاته



مادة ١٧٦ من قانون (القبض / التوقيف)

الوحدة الثانية

١٠. تعتبر الأقليات القومية أقل أنواع الأقليات انتشاراً على مستوى العالم.
٢٠. ساهمت الهجرات منذ القدم بين القارات والأوطان في ظهور الأقليات.
٢١. أدت حركة السكان منذ فجر التاريخ عبر الأوطان والأقاليم والقارات إلى اختلاط السكان وسعوية وجود شعب ذو ملامح ثقافية.
٤٠. تلجأ بعض الدول للاعتراف بحرية الأقليات في استخدام لغتها القومية كالأكرد في شمال العراق في الوقت الحالي.
٥٠. الهاسك في أسبانيا - سكان تيمور الشرقية أقلية مركزية جغرافياً خاصة على الأطراف ( البعد الجغرافي )
٦٠. لا يمثل العرق أو السلالة مشكلة سياسية إلا حينما تظهر مشكلة التمييز العنصري
٧٠. شهدت ظاهرة الهجرة عبر الشرعية ارتفاعاً ملحوظاً مع نهاية القرن ٢٠ وأوائل القرن ٢١
٨٠. تهجر أهالي النوبة من منطقتهم جنوب أسوان إلى أماكن أخرى بسبب إنشاء السد العالي ( دوافع قومية )
٩٠. تهجر الفلسطينيون قسراً إلى خارج وطنهم ( دوافع سياسية )
١٠٠. تفككت الاتحاد السوفيتي إلى عدة دول أسفر عن ظهور عدة دول مستقلة منها روسيا الاتحادية والتي أساسها القومية الروسية
١١٠. تتوقف المشكلات السياسية التي تتعرضها الأقلية على حجمها من مجموع السكان وقوتهم الاقتصادية مثل البيض في اتحاد جنوب إفريقيا أقلية
١٢٠. تفككت يوغسلافيا إلى عدة دول أدى إلى وجود أقلية قومية في كل دولة حيث يوجد في مقدونيا وسربيا أقباليات ألبانية واليويسة والهرسك أقباليات صربية وكرواتية.
١٣٠. الهجرة الفجر شرعية منبع تهديد فهو مرتبط دائما بأشكال مختلفة من الجريمة المنظمة، الأثر الأمامي والسياسي للهجرة الفجر شرعية (
١٤٠. الهجرة الفجر شرعية تسهل للمنظمات الإجرامية والعصابات العادية بالتوغل إلى داخل البلاد أو العكس وفلات الإرهابيين، الأثر الأمامي والسياسي للهجرة الفجر شرعية (
١٥٠. الهجرة الفجر شرعية تؤدي إلى الصراعات القبلية العنيفة بين المهاجرين ( الأثر الأمامي والسياسي للهجرة الفجر شرعية )
١٦٠. الهجرة الفجر شرعية تكل بالتوازن الديمجرافي مهددة بذلك مواثني الدولة أو المنطقة ( الأثر الإحصائي للهجرة الفجر شرعية )

١٧٦. الهجرة الفجر شرعية ينتج عنها انتشار بعض العادات المحافظة لقيم المجتمع ( الأثر الإحصائي للهجرة الفجر شرعية )
١٨٠. الهجرة الفجر شرعية تؤثر سلباً على التنمية الاقتصادية حيث أصبحوا يشكلون أيدي عاملة رخيصة ( الأثر الإقتصادي للهجرة الفجر شرعية )
١٩٠. الهجرة الفجر شرعية تؤدي إلى سوق العمل الفجر الشرعي مما يؤثر سلباً على الأيدي العاملة المعنية ( الأثر الإقتصادي للهجرة الفجر شرعية )
٢٠٠. الهجرة الفجر شرعية تؤدي إلى نقل الأوبئة والأمراض الفتاكة سريعة الانتشار مما يشكل تهديداً خطيراً للمناطق التي يفد إليها الأفراد ( الأثر السمي للحملة الفجر شرعية )
٢١٠. إيطاليا من الدول التي خالفت الإعلان العالمي لحقوق الإنسان ( الأقليات )
٢٢٠. تعد أشر الأقليات وجوداً في منطقة الشرق الأوسط في القوقاز والدينية
٢٣٠. عمان ( وجميع دول الخليج العربي ) تعتمد على الهجرة عبر القانونية
٢٤٠. دول الاتحاد الأوروبي ( تهدد سيادة الدولة القومية الفجر شرعية )
٢٥٠. الجهات الشرقية من دول الوطن العربي الهجرات الفجر الشرعية اليه
٢٦٠. الالتزام بالقوانين والقوانين من أكثر السلوكيات نجاحاً في معالجة قضايا الأقليات
٢٧٠. القاسم المشترك بين مشكلة التفرقة العنصرية في الولايات المتحدة الأمريكية وجنوب أفريقيا هي السيطرة الاقتصادية والسياسية لفئة معينة
٢٨٠. أكثر تيارات الهجرة التي تستخدم أورق فتح قانوني هي التوجه إلى الاتحاد الأوروبي والشرق العربي
٢٩٠. تتعدد وتنوع ثقافات وعادات المملكة العربية السعودية ودولة الإمارات المتحدة كآثر ناتج عن الهجرة
٣٠٠. سكان دولة قطر والكويتا ( وجميع دول الخليج العربي ومعظم دول الاتحاد الأوربي ) يفتقدون إلى التجانس الديمجرافي
٣١٠. يعد من الأسباب الرئيسية لوجود أقلية في كازاخستان هو تفكك الاتحاد السوفيتي
٣٢٠. مثلت الهجرات الفجر شرعية في إيطاليا ( ومعظم دول الاتحاد الأوربي ) عاملاً أساسياً في نقشي وباد كورون
٣٣٠. نتجت خطوة مشكلة إقليم تيمور الشرقية على دولة اندونيسيا في هاشمية موقع الإقليم
٣٤٠. أخطر ما واجه دولة جنوب أفريقيا في قضية التمييز العنصري هو وزن الأقلية الاقتصادي
٣٥٠. وجود لاجئين سوريين في دول جنوب البحر المتوسط يعبر عن حدوث هجرة إجبارية عبر شرعية
٣٦٠. القاسم المشترك بين دول الخليج العربي ودول الاتحاد الأوروبي في كونها مناطق جذب للهجرات القانونية وغير القانونية

٣٧٠. الجغرافيا السياسية تؤكد أن الأقليات وحركة السكان وجهان لنفس العملة
٣٨٠. مصر ( ومعظم دول العالم الغاص ) خروج الهجرات الشرعية من أسباب قلة نسبة البطالة بين الأيدي العاملة الوطنية
٣٩٠. تتميز مصر بوحدة اللغة وتجانس سكانها
٤٠٠. يتولى عبد الفتاح السيسي حكم مصر ٢٠١٤ م
٤١٠. تفتتت ظاهرة الهجرة الداخلية في مصر
٤٢٠. عانت الأقلية الزنجية من الاضطهاد في كل من الولايات المتحدة الأمريكية وجنوب أفريقيا
٤٣٠. يقل ظهور الأقليات القومية في وسط أوروبا لأن تقسيم الحدود تم على أساس إثنوغرافي
٤٤٠. منذ ١٩٧٠ تقبع جنوب مصر ديموجرافياً بسبب ب هجرة إجبارية لدوافع قومية
٤٥٠. تكثر الأقليات القومية في قارتي أوروبا وآسيا

الكلمات الإحصائية

الوحدة الثالثة

١٠. التكتلات الاقتصادية ظاهرة حديثة ترجع إلى بدايات ق ٢٠ خاصة بعد الحرب العالمية الثانية
٢٠. أكبر كتلة اقتصادي يضم ٢٨ دولة أوروبية ويقوم على ركيزتين سيادة القانون والديمقراطية هو الاتحاد الأوروبي
٣٠. منطقة التجارة الحرة لأمريكا الشمالية هي الناتفا
٤٠. القوميسا هي اختصار لتسويق المشتركة لدول الشرق والجنوب الأفريقي يضم ٢١ دولة أفريقية انفتحت على تحقيق التكامل الإقليمي من خلال خطط وبرامج ومشاريع
٥٠. الاقتصاد الجمركي هو تحديد تعريف موحدة على السلع المستوردة من الدول خارج التكتل
٦٠. المجلس الأوربي قمة أجهزة الاتحاد الأوروبي مهمته تعزيز التعاون وأولويات السياسة العامة للاتحاد ( سلطة سياسية )
٧٠. البرلمان الأوربي مهمته إصدار القوانين والتشريعات في ضوء المقترحات المقدمة من المفوضية الأوروبية ( سلطة تشريعية )
٨٠. هناك قاسم مشترك بين البرلمان الأوروبي وبين الاتحاد الأوروبي هو إصدار قوانين ( سلطة تشريعية )
٩٠. مجلس الاتحاد الأوروبي الجهة الرئيسية لاتخاذ القرار داخل الاتحاد الأوروبي سلطة سياسية
١٠٠. المفوضية الأوروبية تشرف على ميزانية الاتحاد والبرامج التي يوافق عليها وتمثل الاتحاد في المحافل الدولية سياسية واقتصادية ( سلطة تنفيذية )
١١٠. المجلس الأعلى في مجلس التعاون الخليجي العربي يقوم بوضع السياسة العليا للمجلس والخطوط الرئيسية التي يسير عليها ( سلطة سياسية )
١٢٠. المجلس الوزاري في مجلس التعاون الخليجي العربي يعد الجهاز التنفيذي لمجلس التعاون والعمل على تنسيق وتشجيع الأنشطة القائمة بين الدول الأعضاء ( سلطة تنفيذية )



مادة ١٧٦ من قانون [القبض / الحرية]

الوحدة الثانية

١٠. تعتبر الأقليات القومية أقل أنواع الأقليات انتشاراً على مستوى العالم.
٢٠. ساهمت الهجرات منذ القدم بين القارات والأوطان في ظهور الأقليات.
٢١. أدت حركة السكان منذ فجر التاريخ عبر الأوطان والأقاليم والقارات إلى اختلاط السكان وسعوية وجود شعب ذو ملامح ثقافية.
٤٠. تلجأ بعض الدول للاعتراف بحرية الأقليات في استخدام لغتها القومية كالأكرد في شمال العراق في الوقت الحالي.
٥٠. الهاسك في ألبانيا - سكان تيمور الشرقية أقلية مركزية جغرافياً خاصة على الأطراف ( البعد الجغرافي )
٦٠. لا يمثل العرق أو السلالة مشكلة سياسية إلا حينما تظهر مشكلة التمييز العنصري
٧٠. شهدت ظاهرة الهجرة عبر الشرعية ارتفاعاً ملحوظاً مع نهاية القرن ٢٠ وأوائل القرن ٢١
٨٠. تهجر أهالي النوبة من منطقتهم جنوب أسوان إلى أماكن أخرى بسبب إنشاء السد العالي ( دوافع قومية )
٩٠. تهجر الفلسطينيون قسراً إلى خارج وطنهم ( دوافع سياسية )
١٠٠. تفكك الاتحاد السوفيتي إلى عدة دول أسفر عن ظهور عدة دول مستقلة منها روسيا الاتحادية والتي أساسها القومية الروسية
١١٠. تتوقف المشكلات السياسية التي تتعرضها الأقلية على حجمها من مجموع السكان وقوتهم الاقتصادية مثل البيض في اتحاد جنوب إفريقيا أقلية
١٢٠. تفكك يوغسلافيا إلى عدة دول أدى إلى وجود أقلية قومية في كل دولة حيث يوجد في مقدونيا وسربيا أقباليات ألبانية واليويسة والهرسك أقليات صربية وكرواتية.
١٣٠. الهجرة الفجر شرعية منبع تهديد فهو مرتبط دائما بأشكال مختلفة من الجريمة المنظمة، الأثر الأمامي والسياسي للهجرة الفجر شرعية (
١٤٠. الهجرة الفجر شرعية تسهل للمنظمات الإجرامية والعصابات العادية بالتوغل إلى داخل البلاد أو العكس وفلات الإرهابيين، الأثر الأمامي والسياسي للهجرة الفجر شرعية (
١٥٠. الهجرة الفجر شرعية تؤدي إلى الصراعات القبلية العنيفة بين المهاجرين ( الأثر الأمامي والسياسي للهجرة الفجر شرعية )
١٦٠. الهجرة الفجر شرعية تكل بالتوازن الديمجرافي مهددة بذلك مواثني الدولة أو المنطقة ( الأثر الإحصائي للهجرة الفجر شرعية )

١٧٦. الهجرة الفجر شرعية ينتج عنها انتشار بعض العادات المحافظة لقيم المجتمع ( الأثر الإحصائي للهجرة الفجر شرعية )
١٨٠. الهجرة الفجر شرعية تؤثر سلباً على التنمية الاقتصادية حيث أصبحوا يشكلون أيدي عاملة رخيصة ( الأثر الإقتصادي للهجرة الفجر شرعية )
١٩٠. الهجرة الفجر شرعية تؤدي إلى سوق العمل الفجر الشرعي مما يؤثر سلباً على الأيدي العاملة المعنية ( الأثر الإقتصادي للهجرة الفجر شرعية )
٢٠٠. الهجرة الفجر شرعية تؤدي إلى نقل الأوبئة والأمراض الفتاكه سريعة الانتشار مما يشكل تهديداً خطيراً للمناطق التي يفد إليها الأفراد ( الأثر السمي للحملة الفجر شرعية )
٢١٠. إيطاليا من الدول التي خالفت الإعلان العالمي لحقوق الإنسان ( الأقليات )
٢٢٠. تعد أشر الأقليات وجوداً في منطقة الشرق الأوسط في القوقاز والدينية
٢٣٠. عمان ( وجميع دول الخليج العربي ) تعتمد على الهجرة عبر القانونية
٢٤٠. دول الاتحاد الأوروبي ( كدولة ألمانيا الغربية ) الفجر شرعية (
٢٥٠. الجهات الشرقية التي تستلمت الوافدين من الوطن العربي الهجرات الفجر الشرعية اليه
٢٦٠. الالتزام بالقوانين والقوانين من أكثر السلوكيات نجاحاً في معالجة قضايا الأقليات
٢٧٠. القاسم المشترك بين مشكلة التفوق العنصري في الولايات المتحدة الأمريكية وجنوب أفريقيا هي السيطرة الاقتصادية والسياسية لفئة معينة
٢٨٠. أكثر تيارات الهجرة التي تستخدم أورق فتح قانوني هي التوجه إلى الاتحاد الأوروبي والشرق العربي
٢٩٠. تتعدد وتنوع ثقافات وعادات المملكة العربية السعودية ودولة الإمارات المتحدة كآثر ناتج عن الهجرة
٣٠٠. سكان دولة قطر والكويت) وجميع دول الخليج العربي ومعظم دول الاتحاد الأوربي) يفتقدون إلى التجانس الديمجرافي
٣١٠. يعد من الأسباب الرئيسية لوجود أقلية في كازاخستان هو تفكك الاتحاد السوفيتي
٣٢٠. مثلت الهجرات الفجر شرعية في إيطاليا ( ومعظم دول الاتحاد الأوربي ) عاملاً أساسياً في نقشي وباد كورون
٣٣٠. تمثلت خطوة مشكلة إقليم تيمور الشرقية على دولة اندونيسيا في هاشمية موقع الإقليم
٣٤٠. أخطر ما واجه دولة جنوب أفريقيا في قضية التمييز العنصري هو وزن الأقلية الاقتصادي
٣٥٠. وجود لاجئين سوريين في دول جنوب البحر المتوسط يعبر عن حدوث هجرة إجبارية عبر شرعية
٣٦٠. القاسم المشترك بين دول الخليج العربي ودول الاتحاد الأوروبي في كونها مناطق جذب للهجرات القانونية وغير القانونية

٣٧٠. الجغرافيا السياسية تؤكد أن الأقليات وحركة السكان وجهان لنفس العملة
٣٨٠. مصر ( ومعظم دول العالم الغاص ) خروج الهجرات الشرعية من أسباب قلة نسبة البطالة بين الأيدي العاملة الوطنية
٣٩٠. تتميز مصر بوحدة اللغة وتجانس سكانها
٤٠٠. يتولى عبد الفتاح السيسي حكم مصر ٢٠١٤ م
٤١٠. تقلصت ظاهرة الهجرة الداخلية في مصر
٤٢٠. عانت الأقلية الزنجية من الاضطهاد في كل من الولايات المتحدة الأمريكية وجنوب أفريقيا
٤٣٠. يقل ظهور الأقليات القومية في وسط أوروبا لأن تقسيم الحدود تم على أساس إثنوغرافي
٤٤٠. منذ ١٩٧٠ تقع جنوب مصر ديموجرافياً بسبب ب هجرة إجبارية لدوافع قومية
٤٥٠. تكثر الأقليات القومية في قارتي أوروبا وآسيا

الكلمات الإحصائية

- الوحدة الثالثة
١٠. التكتلات الاقتصادية ظاهرة حديثة ترجع إلى بدايات ق ٢٠ خاصة بعد الحرب العالمية الثانية
  ٢٠. أكبر كتلة اقتصادي يضم ٢٨ دولة أوروبية ويقوم على ركيزتين سيادة القانون والديمقراطية هو الاتحاد الأوروبي
  ٣٠. منطقة التجارة الحرة لأمريكا الشمالية هي الناتفا
  ٤٠. الكوميسا هي اختصار لتسوق المشتركة لدول الشرق والجنوب الأفريقي يضم ٢١ دولة أفريقية انفتحت على تحقيق التكامل الإقليمي من خلال خطط وبرامج ومشاريع
  ٥٠. الاقتصاد الجمركي هو تحديد تعريف موحدة على السلع المستوردة من الدول خارج التكتل
  ٦٠. المجلس الأوربي قمة أجهزة الاتحاد الأوروبي مهمته تعزيز التكامل وأولويات السياسة العامة للاتحاد ( سلطة سياسية )
  ٧٠. البرلمان الأوربي مهمته إصدار القوانين والتشريعات في ضوء المقترحات المقدمة من المفوضية الأوروبية ( سلطة تشريعية )
  ٨٠. هناك قاسم مشترك بين البرلمان الأوروبي وبين الاتحاد الأوروبي هو إصدار قوانين ( سلطة تشريعية )
  ٩٠. مجلس الاتحاد الأوروبي الجهة الرئيسية لاتخاذ القرار داخل الاتحاد الأوروبي سلطة سياسية
  ١٠٠. المفوضية الأوروبية تشرف على ميزانية الاتحاد والبرامج التي يوافق عليها وتمثل الاتحاد في المحافل الدولية سياسية واقتصادية ( سلطة تنفيذية )
  ١١٠. المجلس الأعلى في مجلس التعاون الخليجي العربي يقوم بوضع السياسة العليا للمجلس والخطوط الرئيسية التي يسير عليها ( سلطة سياسية )
  ١٢٠. المجلس الوزاري في مجلس التعاون الخليجي العربي يعد الجهاز التنفيذي لمجلس التعاون والعمل على تنسيق وتشجيع الأنشطة القائمة بين الدول الأعضاء ( سلطة تنفيذية )

- ١٢: الأمانة العامة في مجلس التعاون الخليجي العربي تعد الهيئة الإدارية المركزية الثابتة لمجلس التعاون وتقوم بأعداد الدراسات الخاصة بالتعاون والتنسيق والخطط والبرامج المتكاملة للعمل المشترك بين أعضاء المجلس ومقرها مدينة الرياض ( **سلطة إدارية** )
- ١٥: تعد اللغة الإنجليزية هي اللغة السائدة في الاتحاد الأوروبي
- ١٦: ألمانيا أكثر دول الاتحاد الأوروبي سكاناً
- ١٧: مملكة أقل دول الاتحاد الأوروبي سكاناً وهي دولة يبرية
- ١٨: المسيحية هي الديانة الرسمية في الاتحاد الأوروبي
- ١٩: يعتمد اقتصاد دول مجلس التعاون لدول الخليج العربي على استثمار النفط
- ٢٠: من أهداف قيام التكتلات الاقتصادية الحصول على مزايا الإنتاج الكبير وتحقيق التكامل بين الدول الأعضاء الرياض ( **هدف اقتصادي** )
- ٢١: من أهداف قيام التكتلات الاقتصادية تسجيع الاستفادة من المراكز البحثية ومهارات الخبيرين بأفضل صورة ( **هدف علمي** )
- ٢٢: من أهداف قيام التكتلات الاقتصادية تسهيل عملية التنمية الاقتصادية وإقامة مشروعات مشتركة ( **هدف اقتصادي** )
- ٢٣: من أهداف قيام التكتلات الاقتصادية تنويع الإنتاج بطريقة اقتصادية ( **هدف اقتصادي** )
- ٢٤: من أهداف قيام التكتلات الاقتصادية تحقيق الوحدة ورفع مستوى رفاهية المواطنين ( **هدف اجتماعي** )
- ٢٥: من أهداف قيام التكتلات الاقتصادية تخفيف أثر الصدمات الخارجية بتقليل الاعتماد على الخارج وتنويع الإنتاج في دول التكتل ( **هدف سياسي** )
- ٢٦: أول مراحل تكوين التكتلات الاقتصادية رفع الحواجز الجمركية وفتح الجمركية بين أعضاء التكتل أمام السلع الوطنية مثال ذلك ما يعرف بمنظمة التجارة الحرة
- ٢٧: الهدف النهائي والأساسي من أي تكتل اقتصادي هو تحقيق الاندماج الاقتصادي الكامل
- ٢٨: عامل أساسي لنجاح التكتلات الاقتصادية لأن التكامل يقوم على التنوع لا التشابه في الموارد
- ٢٩: تشغل التكتلات الاقتصادية حيزاً مكانياً على خريطة العالم السياسية لأنها تضم دولاً متعددة ومعددة وتشغل مساحة من الأرض محددة بالحدود السياسية لأعضائها
- ٣٠: الاتصال الأرضي أهم المقومات الاقتصادية التي تساعد على قيام التكتلات الاقتصادية مثل دول أوروبا التي شكّلت الاتحاد الأوربي
- ٣١: الحجم السكاني المناسب في الدول التي يضمها التكتل الاقتصادي شرط أساسي لتكوين التكتل
- ٣٢: يعد المستوى التكنولوجي المقارب بين دول التكتل من المقومات البشرية لدول التكتلات الاقتصادية

- ٣٣: تشابه العادات والتقاليد يساعد على قيام التكتل واستمراره
- ٣٤: وجود نظام اقتصادي قادر على التعامل مع المنافسة الموجودة بين دول الاتحاد شروط اقتصادية
- ٣٥: تعديل تشريعات وقوانين الدولة بما يتناسب مع تشريعات وقوانين الاتحاد الأوربي شروط تشريعية
- ٣٦: ضمان الديمقراطية وتطبيق القانون واحترام حقوق الإنسان وحقوق الأقليات شروط سياسية
- ٣٧: تنوع الثروات الاقتصادية عامل أساسي لنجاح التكتلات الاقتصادية، لأن التكامل بطبيعته يقوم على التنوع لا التشابه
- ٣٨: وجود قوة عسكرية لدى الدول أعضاء التكتل من مقومات نجاحه استمراره؟
- ٣٩: خروج إيطاليا من الاتحاد الأوربي لعدم الموافقة على الصامتا ( لأنها لا تحترم حقوق الإنسان والأقليات والدليل على ذلك أنها تمنع الأقليات النمساوية من استخدام لغتها الخاصة
- ٤٠: يمكن لدول العربية إقامة سوق عربية مشتركة ولكنه يواجه الوطن العربي الكثير من العقبات نظام التكتل
- ٤١: من أهداف الوحدة الاقتصادية في الكوميسا تهدف إلى تسهيل التجارة الاقتصادية والتالية
- ٤٢: يعد التعاون في تسهيل التجارة والأمن لتطوير الاقتصاد من أهداف الوحدة الاقتصادية
- ٤٣: حققت مصر من خلال الانضمام إلى الكوميسا العديد من المزايا السياسية والاقتصادية
- ٤٤: مرحلة الاتحاد الجمركي في الكوميسا تهدف إلى توحيد أسواق الدول في أسواق موحدة
- ٤٥: لابد للتكتلات الاقتصادية التسود والآتية
- ٤٦: الاختلاف في المستوى التكنولوجي لدول التكتل يؤدي إلى سيطرة تكنولوجيا دولة ما على باقي الدول
- ٤٧: التكتل الاقتصادي يقوم على التشابه في بعض مقوماته منها التكنولوجية والسياسية
- ٤٨: التكتلات الاقتصادية تقوم على التنوع والتشابه في المجالات الاقتصادية والبشرية
- ٤٩: مرحلة السوق المشتركة في الكوميسا تهدف إلى حرية انتقال عناصر الإنتاج
- ٥٠: المجلس الأعلى في دول مجلس التعاون لدول الخليج العربي له سلطة سياسية واقتصادية
- ٥١: يعد أول إنجاز لمجلس تعاون دول الخليج تكوين قوات دوح الجزيرة
- ٥٢: مجلس أعمال الكوميسا هو المؤسسة المسؤلة عن رجال الأعمال وتقديم الدعم الحقيقي التكامل الإقليمي
- ٥٣: تعديل لائحة منافسة الكوميسا يدل على حماية المنتجين والمستهلكين
- ٥٤: من التكتلات التي يطلق عليها اسم مجلس التعاون لدول الخليج العربي
- ٥٥: يكمن نجاح ألمانيا في الاتحاد الأوربي في توافق الأيدي العاملة
- ٥٦: إيطاليا من الدول التي لم تلتزم بشروط كونهنجان

- ٥٧: دول الاتحاد الأوربي خالفت مبدأ الاتصال الأرضي بانضمام دول يبرية
- ٥٨: تقسم دول الاتحاد الأوربي بتعدد الثقافات وتنوع اللغات مما يدل على زيادة الامتزاج الحضاري
- ٥٩: القضية الأوروبية من أهم مؤسسات الاتحاد الأوربي ثم تقليص صلاحياته لأحد المؤسسات الأخرى

## الدول الثالث الحلاف العسكرية

### الوحدة الثالثة

- ١: السبب في وجود الاحلاف العسكرية زيادة الصراعات بعد الحرب العالمية الثانية بين العسكريين الغربي والشرقي
- ٢: الهدف الرئيسي لأي حلف عسكري هو ردع الأعداء
- ٣: نشأ حلف شمال الأطلسي بسبب قيام الاتحاد السوفيتي بتشييد حصاره على برلين ١٩٤٨ م ( **هدف عسكري** )
- ٤: نشأ حلف شمال الأطلسي من أجل الدفاع عن أوروبا الغربية ضد الاتحاد السوفيتي والدول المشككة لحلف وارسو وقتها في سياق الحرب الباردة ( **هدف سياسي** )
- ٥: نجح حلف الناتو استراتيجيته نحو توسيع الحلف شرقاً ( **التعدد الجغرافي** )
- ٦: نجح حلف الناتو استراتيجيته فربط مستقبل الأمن الأوربي بالدور الذي يقوم به الحلف في الأزمات الكبرى داخل أوروبا وعلى اطرافها وابتعاد دور له في الأزمات الأوربية وفي الشرق الاوسط ( **هدف سياسي** )
- ٧: زيادة حدة الحرب الباردة بين العسكريين الشرقي والغربي إذ أنشأ الاتحاد السوفيتي حلف وارسو لمواجهة حلف شمال الاطلسي ( **تأثير دولي** )
- ٨: سياسية سباق التسلح ارفق اقتصاد الولايات المتحدة الامريكية والاتحاد السوفيتي بصفة خاصة منذ مطلع خمسينيات القرن الـ ٢٠ **تأثير اقتصادي**
- ٩: كان لحلف الناتو دوراً في إشغال هيئة الامم المتحدة بسبب التنافس بين القوى الكبرى ( **تأثير سياسي** )
- ١٠: حلف شمال الاطلسي تدخل في البوسنة والهرسك عام ١٩٩٥م ونشر قوات حفظ السلام فيها ( **دور سياسي** )
- ١١: حلف شمال الاطلسي ارسال قوات الحلف الي مقدونيا لهمة حفظ السلام عام ٢٠٠١م ( **دور سياسي** )
- ١٢: حلف شمال الاطلسي تدخل قوات الحلف لتخفيف اثر الزلزال الذي ضرب باكستان ٢٠٠٦م ( **دور اجتماعي** )

- ٢٥٦ من الأهداف المعلنة للعنة للنظام الدولي الجديد المحافظة على الاستقرار العالمي واحترام دور الأمم المتحدة (هدف سياسي) .
- ٢٥٧ من الأهداف المعلنة للنظام الدولي الجديد احترام سيادة كل دولة واستقلالها وعدم المساس بوحدةها الوطنية (هدف وطني) .
- ٢٥٨ من الأهداف المعلنة للنظام الدولي الجديد نشر قيم الديمقراطية واحترام حقوق الانسان وحق الشعوب في تقرير مصيرها (هدف انساني) .
- ٢٥٩ من نتائج النظام العالمي الجديد على الدول المتقدمة والدول النامية إحتكار مطلق للسلاح والمال والتكنولوجيا من قبل دول الغرب الرأسمالية (تأثير عسكري) .
- ٢٦٠ من نتائج النظام العالمي الجديد على الدول المتقدمة والدول النامية توظيف التكنولوجيا من أجل الوصول إلى أعلى معدلات الإنتاج (تأثير علمي) .
- ٢٦١ من نتائج النظام العالمي الجديد على الدول المتقدمة والدول النامية تضائل الدور الذي تلعبه حركة عدم الانحياز في العلاقات الدولية (تأثير اقتصادي) .
- ٢٦٢ من نتائج النظام العالمي الجديد على الدول المتقدمة والدول النامية كاد من أهم أسباب سقوط الاتحاد السوفيتي مجرماً من تطويره قننه إنتاجه الاقتصادي (تأثير اقتصادي) .
- ٢٦٣ من نتائج النظام العالمي الجديد على الدول المتقدمة والدول النامية التدخل الأمريكي في شؤون الدول يدل على أن حل النزاعات لا يتم الا من خلال المنظور الأمريكي (تأثير سياسي) .
- ٢٦٤ سيطرت على سياسات دول العالم بعد انتهاء الجرب الباردة الأفكار الرأسمالية
- ٢٦٥ تعثفت الواجهة الاقتصادية لحلف وارسو في كتكتل الكومينكون

- ٢٦٦ من المبادئ الحاكمة للعلاقات بين الدولتين في النظام العالمي الجديد نزع السلاح. ( مبادئ عسكرية )
- ٢٦٧ من المبادئ الحاكمة للعلاقات بين الدولتين في النظام العالمي الجديد إحلال مينا توازن المصالح بدلا من توازن القوى. ( مبادئ اقتصادية )
- ٢٦٨ من المبادئ الحاكمة للعلاقات بين الدولتين في النظام العالمي الجديد نزع الصفة الأيديولوجية عن العلاقات الدولية. ( مبادئ سياسية )
- ٢٦٩ من المبادئ الحاكمة للعلاقات بين الدولتين في النظام العالمي الجديد العمل من أجل تخطي الحواجز والصراعات تحقيقا لمصالح البشرية. ( مبادئ إنسانية )
- ٢٧٠ من مقومات النظام العالمي الجديد هي دول أوروبا الغربية لاستكمال وحدتها. ( مقومات اقتصادية )
- ٢٧١ من مقومات النظام العالمي الجديد هي الدول الصناعية الآسيوية الناشئة للحصول على مكانة هامة مثل ( الصين ، وكوريا ، سنغافورة ، والهند ، وماليزيا ) . ( مقومات اقتصادية )
- ٢٧٢ من مقومات النظام العالمي الجديد ظهور اليابان وألمانيا كقوتين عظميين. ( مقومات اقتصادية )
- ٢٧٣ من مقومات النظام العالمي الجديد الثورة الصناعية الثالثة ( مقومات تكنولوجية )
- ٢٧٤ من مقومات النظام العالمي الجديد إيجاد حلول لعدد من القضايا العالمية. ( مقومات سياسية )
- ٢٧٥ من مقومات النظام العالمي الجديد تدعيم دور هيئة الأمم المتحدة. ( مقومات أمنية )
- ٢٧٦ من خصائص النظام الدولي العالمي الجديد تدويل المشاكل والقضايا التي يواجهها العالم. ( دور سياسي )
- ٢٧٧ من خصائص النظام الدولي العالمي الجديد تقاس دور السيادة الوطنية ( دور علمي )
- ٢٧٨ من خصائص النظام الدولي العالمي الجديد الثورة الهائلة في وسائل الاتصال والعلوم والتكنولوجيا ( دور علمي )
- ٢٧٩ من خصائص النظام الدولي العالمي الجديد تحرير التجارة العالمية ( دور اقتصادي )
- ٢٨٠ من خصائص النظام الدولي العالمي الجديد بروز ظاهرة الاعتماد الدولي المتبادل وظهور التكتلات الاقتصادية ( دور اقتصادي )
- ٢٨١ من خصائص النظام الدولي العالمي الجديد ظهور الشركات متعددة الجنسيات وزيادة دور المؤسسات المالية مثل البنك الدولي ( دور اقتصادي )

## خرائط البهجة للحدث عن نفسها



## سويسرا

- ☉ بها أربع لغات رسمية (الإيطالية والألمانية والفرنسية والرومانشية) . وله يؤثر ذلك على قوة الدولة وتماستها
- ☉ تحولت من الدولة الكونفدرالية إلى اتحاد فيدرالي
- ☉ يقب على أراضيها الطابع الجبلي



- ١٢م: حلف شمال الأطلسي إغاثة التشريين من أعمار كاترينا الذي اجتاحت الولايات المتحدة ٢٠٠١ م ( دور إجتماعي )
- ١٣م: نشأ حلف وارسو لمواجهة تهديدات أعضاء حلف شمال الأطلسي ( الناتو ) ( سياسي )
- ١٤م: نشأ حلف وارسو بسبب انضمام ألمانيا الغربية لحلف شمال الأطلسي ( سياسي )
- ١٥م: كان موقف الصين من تأسيس حلف وارسو ( موقفه سلبي ) لم توقع على المعاهدة لكنها تعهدت بدعم الأعضاء في الحلف
- ١٦م: كان هنري سور برتين وإعلان الوحدة الألمانية بداية تصارع القوتين بالنسبة لحلف وارسو ( تأثير سياسي )
- ١٧م: زاد التوتر بين دول العالم بعد الحرب العالمية الثانية خاصة في الجانب السياسي والعسكري
- ١٨م: انقسام المشترك بين حلف شمال الأطلسي مع دول الاتحاد الأوربي في عدد الدول الفعلية المنضمة
- ١٩م: في النصف الثاني من القرن العشرين اتجه العالم نحو تكوين التكتلات الاقتصادية
- ٢٠م: في ثلثيا بعد الحرب العالمية الثانية كان سور برتين حاداً فاصلاً بين القوى المتنازعة أثناء الحرب الباردة
- ٢١م: الولايات المتحدة وأستراليا كانت عضواً في حلف جنوب شرق آسيا
- ٢٢م: في ١٩٦٨م أصبحت دولة ألمانيا من حلف وارسو بعد الانضمام له لمدة ١٢ عام كان نتيجة مظافة الاتحاد السوفيتي لأهداف الحلف ونلاحظ أن العراق وتركيا كانت عضواً في الحلف المركزي
- ٢٣م: كان العامل الرئيسي لسقوط حلف وارسو في التباطؤ الاقتصادي لدول الحلف ( داخلي اقتصادي )
- ٢٤م: كندا من دول أمريكا الشمالية عضواً في حلف الناتو وأفريقيا قارة لم تشارك دولها في الأحلاف العسكرية
- ٢٥م: تنتشر ظاهرة التكتلات الاقتصادية والأحلاف العسكرية بقيادة أوروبا
- ٢٦م: قد تسعى دول الشرق الأوسط نحو تكوين حلف عسكري من أجل تجنب هيمنة الدول الكبرى
- ٢٧م: كان لتشكيل حلف الناتو تأثيراً سلبياً على الولايات المتحدة الأمريكية تمثل في الثبافة في الإنفاق العسكري

## العلاقات الدولية

### الوحدة الرابعة

- ١م: تأخذ العلاقات الدولية أشكالاً مختلفة كالأحلاف السياسية والعسكرية والتكتلات الاقتصادية وغيرها
- ٢م: المعاهدة التي عقدها الملك الفرعوني رمسيس الثاني مع خاتوسيل ملك الحيثيين ( علاقات دولية )
- ٣م: علاقات الدولة الإسلامية المتعددة مع جيرانها أو التي عاصرتها في مختلف العصور ( علاقات دولية )
- ٤م: زادت العلاقات الدولية بين الدول وازداد اعتماد بعضها على البعض الأخر خاصة منذ الثورة الصناعية
- ٥م: الثورة الصناعية خلقت العلاقات بين الدول من علاقات جوار إلى أفق أوسع شملت العالم بأسرة
- ٦م: هناك قاسم مشترك بين نيوزيلاندا وإستراليا من حيث الموقع الهامشي ( تأثير سلبي للموقع في العلاقات الدولية )
- ٧م: هناك قاسم مشترك بين مصر وأسبانيا كلاهما دول مركزية ذات موقع استراتيجي على خريطة العالم ( تأثير إيجابي للموقع في العلاقات الدولية )
- ٨م: روسيا دولة ذات مساحة عملاقة الاقتصادية ( إيجاب للمساحة في العلاقات الدولية )
- ٩م: مالطة دولة قزمية المساحة ( تأثير سلبي للمساحة في العلاقات الدولية )
- ١٠م: وزن الصين السكاني جعلها تحتل مقعداً دائماً في مجلس الأمن بعد الحرب العالمية الثانية ( تأثير إيجابي لعدد السكان في العلاقات الدولية )
- ١١م: أصبحت الصين لاعباً سياسياً على مسرح العلاقات الدولية بفضل تقدمها الاقتصادي وتطوير قدراتها العسكرية ( تأثير إيجابي للورق الاقتصادي في العلاقات الدولية )
- ١٢م: روسيا الاتحادية - الورث الأكبر للاتحاد السوفيتي السابق - لعب دوراً مؤثراً في كبح من الأحداث العالمية مثل مشكلة أوكرانيا والأوضاع في سوريا بفضل قوتها العسكرية ( تأثير إيجابي للقوة العسكرية في العلاقات الدولية )
- ١٣م: الحرب من سمات الحياة البشرية فلم يخل منها زمان أو مكان وصراع مسلح وحالة قانونية معترف بإمكان حدوثها
- ١٤م: الأمم المتحدة نصت حقوق الإنسان في مناطق مختلفة من العالم ( دور إنساني )
- ١٥م: أهم أهداف عصبة الأمم ضمان السلم ومنع الحروب وتنظيم العلاقات الدولية
- ١٦م: هناك قاسم مشترك بين الولايات المتحدة الأمريكية والاتحاد السوفيتي في عدم إنضمامها لعصبة الأمم
- ١٧م: هناك قاسم مشترك بين اليابان وألمانيا في إنضمامها من عصبة الأمم
- ١٨م: نشأت عصبة الأمم بسبب إبتقارها إلى قوة عسكرية تابعة لها إنتهت بإندلاع الحرب العالمية الثانية عام ١٩٢٩ م ( أسباب عسكرية )
- ١٩م: أهم أهداف الأمم المتحدة الحفاظ على الأمن والسلم الدوليين - وتدعيم التعاون الدولي في مختلف المجالات
- ٢٠م: يؤخذ على الأمم المتحدة هيمنة الدول الكبرى على قراراتها وعدم الحيادية في بعض القرارات مثل القضية الفلسطينية
- ٢١م: الأمم المتحدة ساندت حركات التحرر في العالم مثل تونس والجزائر ( دور سياسي )
- ٢٢م: الأمم المتحدة حلت العديد من النزاعات المطوية أو التخفيف من حدتها عن طريق إرسال قوات متعددة الجنسيات مثل أفغانستان والعراق ( دور سياسي )
- ٢٣م: الأمم المتحدة أرسلت مراقبين دوليين في منطقة التوتر مثل الشرق الأوسط وشبه القارة الهندية ( دور سياسي )
- ٢٤م: الأمم المتحدة أرسلت قوات حفظ السلام لبعض الدول الهوسه وكرواتيا ( دور سياسي )
- ٢٥م: الأمم المتحدة قدمت المساعدات للاجئين في العالم مثل فلسطين واليوستة والهرست ( دور إنساني )
- ٢٦م: الأمم المتحدة قدمت الإغاثة الانسانية في مناطق الكوارث مثل الزلازل والفيضانات ( دور إنساني )

## النظام العالمي الجديد

### الوحدة الرابعة

- ١م: أدى سقوط الاتحاد السوفيتي وتفتته إلى انفرط عقد ما كان يعرف بالمعسكر الشرقي الذي كان يتزعمه الاتحاد السوفيتي السابق ( أثر سياسي )
- ٢م: أدى سقوط الاتحاد السوفيتي وتفتته إلى سقوط حلف وارسو ( أثر عسكري )
- ٣م: أدى سقوط الاتحاد السوفيتي وتفتته إلى انبعاث كتلة الكومينكون ( أثر اقتصادي )
- ٤م: أدى سقوط الاتحاد السوفيتي وتفتته إلى أصبح في العالم قوة عظمى واحدة هي الولايات المتحدة ( أثر سياسي )
- ٥م: أدى سقوط الاتحاد السوفيتي وتفتته إلى ظهور الرئيس الأمريكي جورج بوش الأب يدعو إلى ( إمكانية قيام نظام دولي جديد )
- ٦م: أول من طرح فكرة نظام عالمي جديد هو الرئيس الأمريكي ولسون خلال الحرب العالمية الأولى
- ٧م: عرف المصطلح ونشأ منذ أزمة الخليج ١٩٩٠ م من خلال خطاب الرئيس الأمريكي الأسبق ( جورج بوش ، الأب )

- ٨٤: شهدت خريطة العالم السياسية تغيرات سريعة اواخر القرن العشرين حيث اليبهار الكتلة الشرقية وتفككت حلف وارسو وتفتت الاتحاد السوفييتي ويوغوسلافيا
- ٨٥: شهدت خريطة العالم السياسية تغيرات سريعة اواخر القرن العشرين اتحاد المانيا واتسار الرأسمالية بزعامه الولايات المتحدة الامريكية
- ٨٦: العولمة وظهور الشركات متعددة الجنسيات التي اُثرت على تطور خريطة العالم وهددت السيادة القومية للدول المختلفة
- ٨٧: تدخل البنك الدولي وصندوق النقد الدولي في السياسات الداخلية للدول مما اُثر على سيادتها واستقرارها
- ٨٨: يظهر سياق التسليح بوضوح في منطقة الشرق الأوسط
- ٨٩: الصراع على المياه العذبة خاصة في المناطق المهددة في مواردنا المائية من لشركات الاقتصادية ذات بعد سياسي
- ٩٠: تقع مدينتي سبته ومليلة على الساحل المغربي المطل على البحر المتوسط على الجانب الاخر من المضيق لذلك هي ذات موقع استراتيجي
- ٩١: مدينتي سبته ومليلة تابعتين اليوم الى دولة اسبانيا
- ٩٢: السلطة الهندوسية هي الحاكمة في كمبودج
- ٩٣: اشتهرت ولاية كمبودج في فترة الاستعمار البريطاني بأنها كانت مكان مناسب لقضاء اجازتهم الصيفية
- ٩٤: تصميم اسبانيا على البقاء في سبته ومليلة لاسباب تاريخية وسكانية وقانونية
- ٩٥: تصاعد مشكلة سبته ومليلة عام ١٩٨٥ م لاسباب تاريخية وسكانية وقانونية
- ٩٦: اُثرت العديد من المشاكل السياسية بعد ترسيم الحدود مثلا حدث في غرب السودان
- ٩٧: نحرس كلا من اسبانيا والغرب الحل وديا وعدم تصعيد الموقف (الطرف الدبلوماسية)
- ٩٨: من نماذج الاتفاق الخاص بتنظيم حركة الرعااة اتفاق دولتي موريتانيا والسفغال ١٩٨١م
- ٩٩: تدخلت الامم المتحدة عام ١٩٤٩م لوقف إطلاق النار بين الهند وباكستان
- ١٠٠: اقترحت الامم المتحدة تجريد كمبودج من السلاح وسحب القوات المتحاربة الى مواقعها قبل بدء القتال
- ١٠١: كان موقف الامم المتحدة من مشكلتي سبته ومليلة يتميز بالحيادية
- ١٠٢: كان موقف الامم المتحدة من مشكلتي كمبودج يتميز بالانسيابية
- ١٠٣: القاسم المشترك الذي يميز خريطة العالم في بدايات ونهاية القرن الـ ٢٠ اقسام وانماج بعض الدول
- ١٠٤: اهم متغيرات الخريطة السياسية في العقد الاخير من القرن العشرين احتمال مبدأ توازن القوى
- ١٠٥: البنك الدولي وصندوق النقد الدولي من العوامل الاقتصادية التي تؤثر على مستقبل خريطة العالم السياسية

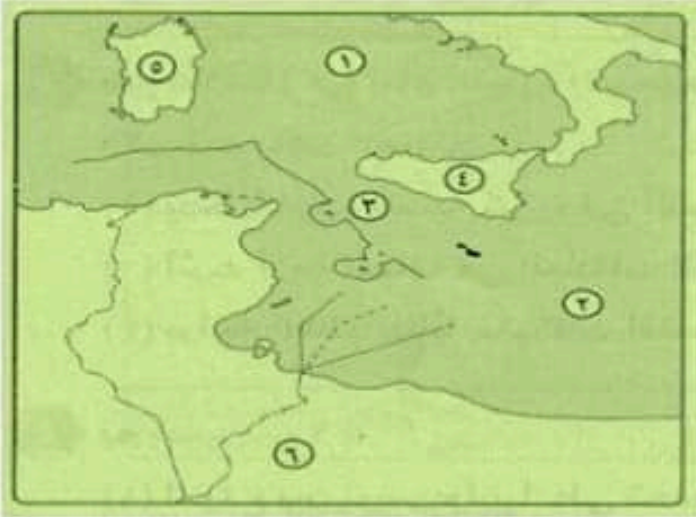
- ٢١: القاسم المشترك في كل المشكلات الحدودية هي مشاكل من ارث استعماري
- ٢٢: انتهاء الصراع الأيدلوجي في العقد الاخير من القرن الـ ٢٠
- ٢٣: في حالة إستيلاء الهند على كمبودج ستصبح الهند لها حدود مشتركة مع أفغانستان
- ٢٤: في حالة إستيلاء باكستان على كمبودج ستصبح باكستان لها حدود مشتركة مع الصين
- ٢٥: تدخلت باكستان في مشكلة كمبودج لاسباب دينية وسياسية
- ٢٦: السعودية وجميع دول الشرق الأوسط يمثل مشرتيات الملاح نسبة كبير من دخلها
- ٢٧: الدافع السياسي لتطور مشكلة الرعااة في النصف الثاني من القرن الـ ٢٠ هو ترسيم الحدود في منطقة اساقانا
- ٢٨: تظهر الحدود الهندية في بعيرة فكتوريا بسبب استعمار
- ٢٩: كما تهدد السيادة القومية للدول العربية بعد ظهور العولمة وظهور الشركات متعددة الجنسيات
- ٣٠: الجزائر وانجب الدول النامية يتدخل صندوق النقد في سياستها
- ٣١: تأثرت الحدود بين الولايات المتحدة والمكسيك بعوامل جغرافية
- ٣٢: التغيرات الأخيرة التي ضربت أفريقيا في اواخر القرن الـ ٢٠ ذات تأثير سياسي واقتصادي
- ٣٣: مشكلة اللاجئين والهجرة عبر الشريعة من العوامل الاجتماعية التي تؤثر على مستقبل خريطة العالم السياسية

- ٤٥: تعد المياه والمطاقة من اهم المشكلات الاقتصادية في العالم حيث ان لها اثر بالغ على سلوك الدولة السياسي
- ٤٦: لا تظهر مشاكل سياسية في الانهار المعنية بل تظهر المشاكل السياسية في الانهار الدولية مثل حق الملاحة
- ٤٧: الصراع على الأنهار الدولية مثل حق الملاحة وحق اقتسام مياه النهر وحق سيد الأسماك وحق توليد الكهرباء ( تظهر مشاكل ذات بعد اقتصادي )
- ٤٨: يساهم الضخم ١٠ من انتاج الطاقة العالمي لذلك يعد اثره السياسي محدود
- ٤٩: الطاقة تمثل اساس الحضارة الحديثة والعمود الفقري لقوة الحركة منذ عصر الثورة الصناعية
- ٥٠: لعبت مصادر الطاقة دورا بارزا في الصراعات الدولية ويمكن القول بان الازمة هي ازمة بتحول في اقام الاول
- ٥١: يعد البترول هو المسؤل الاول عن الصراع في منطقة الشرق الاوسط
- ٥٢: يساهم كل من البترول والغاز الطبيعي بنحو ثلثي انتاج الطاقة في العالم ( تظهر مشاكل ذات بعد اقتصادي )
- ٥٣: تظهر مشكلات مياه تتعلق بالمسبات الخليجية للدول مثل مصب نهر سانت لورانس بين كندا والولايات المتحدة الامريكية ( تظهر مشاكل ذات بعد اقتصادي )
- ٥٤: العلاقة بين مشكلتي المياه والطاقة وبين السلوك السياسي لمر بعد ثورة يناير ٢٠١١م هي علاقة ارتباطية
- ٥٥: غالبا ما تظهر مشكلة المياه في المناطق البحرية بين الدول بسبب عدم تحديد خط تقسيم المياه
- ٥٦: الدافع في النزاع بين ليبيا وتونس الذي ظهر في النصف الثاني من القرن الـ ٢٠ دافع اقتصادي
- ٥٧: من خلال الخريطة نستنتج ان مشكلة سد النهضة هي مشكلة ذات بعد اقتصادي وسياسي
- ٥٨: نهر النيل نهرا ذو وجهين دولي ومحلي
- ٥٩: العلاقة بين فائض النخم وبين العلاقات الدولية علاقة متبادلة
- ٦٠: تظهر مشكلة المياه بنوعها في تونس
- ٦١: مضيق باب المندب يمر عبريي خالص
- ٦٢: الفاو من المنظمات التي ساهمت في تحسين كفاءة الانتاج الغذائي في الصومال
- ٦٣: توجد في فرنسا انهار محلية بكثرة في دولة
- ٦٤: لا يدخل من الفحم سوى ١٠ في التجارة الدولية نستنتج من ذلك المنتج والمستهلك له دول متقدمة
- ٦٥: لتشابه مشكلات تقسيم المياه بين الدول المتجاورة والتقابل فكلها مناطق نفوذ وسيطرة اقليمية
- ٦٦: وجود مصادر الطاقة ساهمت في حدوث صراعات في منطقة الشرق الاوسط
- ٦٧: تأثرت العلاقات الدولية كثيرا بمشكلة الطاقة

الدروس الواجب

مطلبات ذات بعد جغرافي ( المياه / الطاقة )

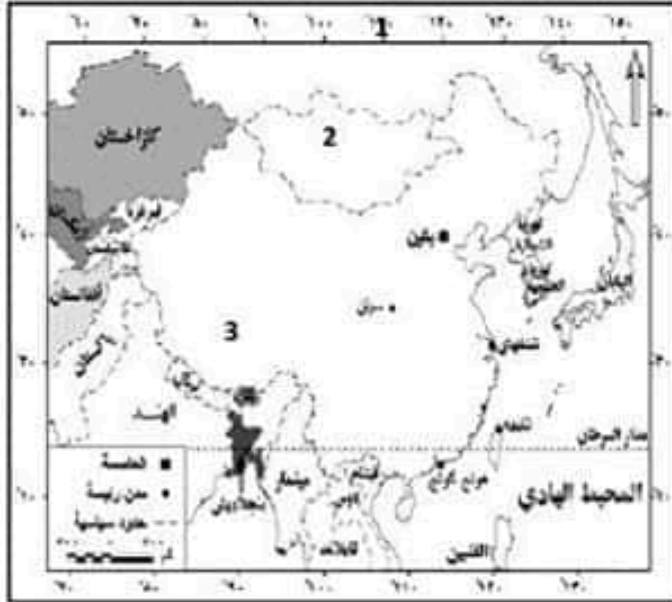
- الوحدة الثانية
- ١: منظمة الامم المتحدة منظمة دولية تعمل على حل مشكلة الفقر والجوع والبطالة والمطاقة والتخلف من خلال برنامجها الخاص للتنمية
- ٢: صندوق النقد الدولي عبارة عن مؤسسة نقدية دولية لتنظيم الاقتصاد النقدي الدولي
- ٣: البنك الدولي للتصحيح بنك يهدف الى مساعدة الدول على تمويل استثماراتها لأغراض الانتاج المختلفة
- ٤: مركز التجارة الدولي جهاز تابع للأمم المتحدة يهدف الى تطوير التعاون الدولي
- ٥: الفاو للأغذية والزراعة منظمة تابعة للأمم المتحدة تهدف الى القضاء على الجوع ورفع كفاءة الانتاج الزراعي
- ٦: ورفع مستوى التغذية والعناية بالريف بعفة خاصة
- ٧: اتفاقية برشلونة التفاقية عام ١٩٥٦م خاصة بحرية الملاحة في الانهار الدولية بالأجزاء الصالحة منها
- ٨: اتفاقية باريس التفاقية عام ١٩٣١م خاصة بحرية الملاحة في الانهار الدولية بالأجزاء الصالحة منها



س 14 :- أمامك خريطة لدولة تونس .

1. سطح مائي .....
2. سطح مائي .....
3. مضيق .....
4. جزيرة .....
5. جزيرة .....
6. دولة .....

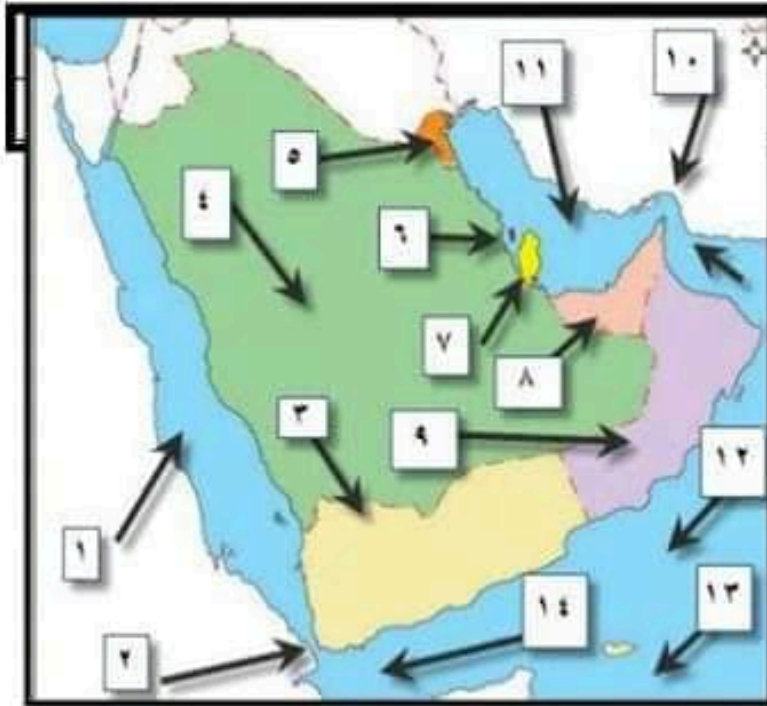
1- البحر التيراني	2- البحر المتوسط	3- سقلية
4- سقلية	5- سيردينا	6- ليبيا



س 15 : إدرس الخريطة التي أمامك ثم أجب على الأسئلة التالية :

1. دولة ..... وتبلغ مساحتها .....
2. دولة ..... وهي نموذج لشكل ..... المتجه من الشرق إلى الغرب .
3. دولة ..... وهي من الدول كبيرة المساحة التي تتميز بالتقدم الإقتصادي

1- روسيا الاتحادية	2- منغوليا	3- الصين
--------------------	------------	----------



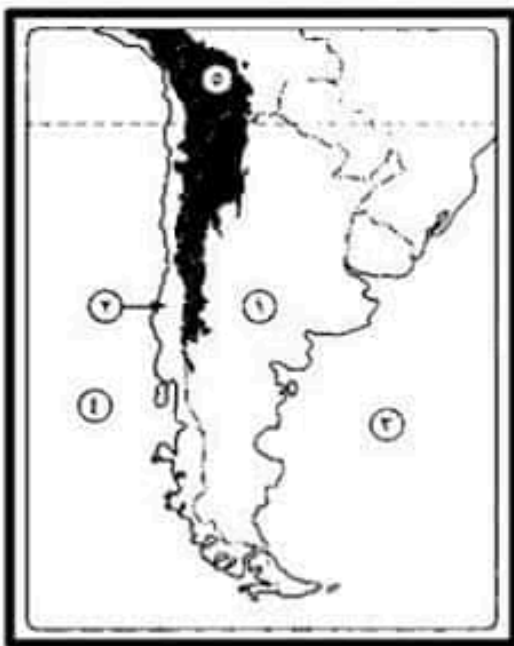
1- الاطلنطي	2- سبتة
6- المغرب	7- الجزائر

س 12 :- اتمامك خريطة صماء لدول الخليج العربي وضح عليها ما يلي

- 1- البحر .....
- 2- مضيق .....
- 3- دولة .....
- 4- دولة .....
- 5- دولة .....
- 6- دولة (قرمية) .....
- 7- دولة .....
- 8- دولة .....
- 9- دولة .....
- 10- مضيق .....
- 11- الخليج .....
- 12- البحر .....
- 13- المحيط .....
- 14- خليج .....
- 15- خليج .....

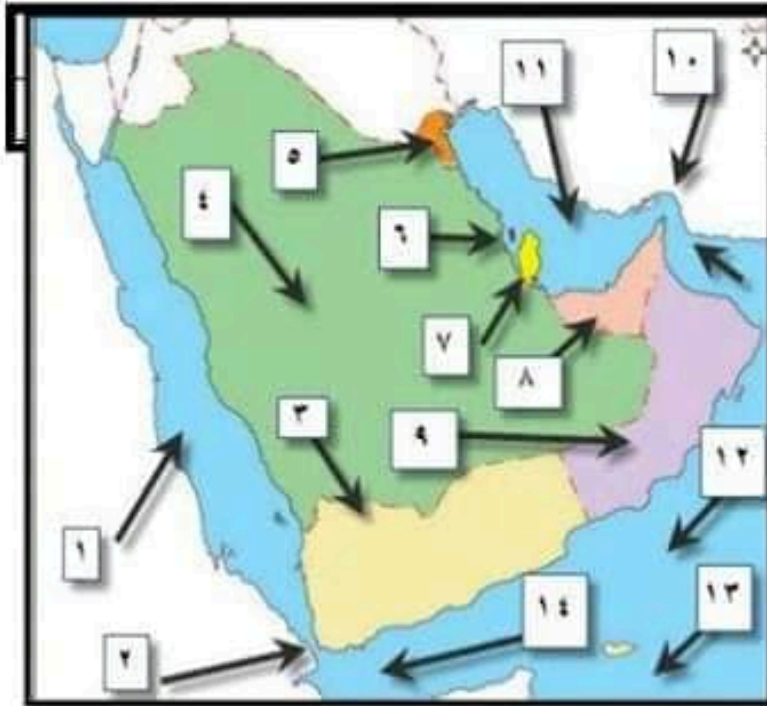
1- الاحمر	2- باب المندب	3- اليمن	4- السعودية	5- الكويت
6- البحرين	7- قطر	8- الامارات	9- عمان	10- هرمز
11- الخليج العربي	12- البحر العربي	13- الهندي	14- خليج عدن	15- خليج عمان

س 13 :- اتمامك خريطة لجزء من قارة أمريكا الجنوبية



1. دولة .....
2. دولة .....
3. المحيط .....
4. المحيط .....
5. حد سياس طبيعي .....

1- الارجنطين	2- تشيلي	3- الاطلنطي
4- المحيط الهادي	12- جبال الانديز	



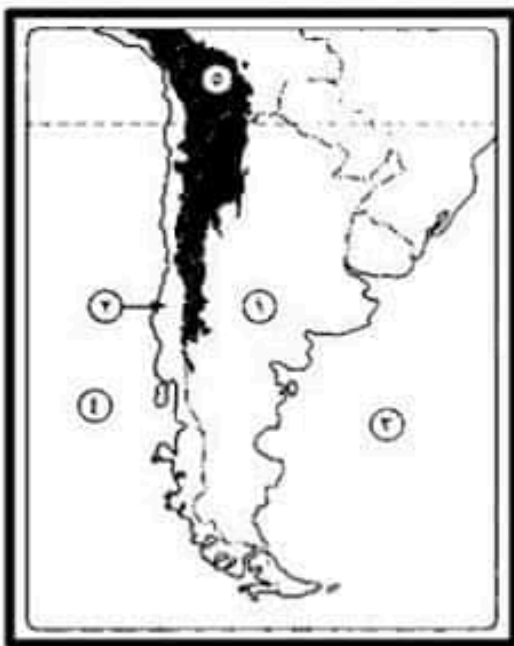
1- الاطلنطي	2- سبتة
6- المغرب	7- الجزائر

س 12 :- اتمامك خريطة صماء لدول الخليج العربي وضح عليها ما يلي

- 1- البحر .....
- 2- مضيق .....
- 3- دولة .....
- 4- دولة .....
- 5- دولة .....
- 6- دولة (قرمية) .....
- 7- دولة .....
- 8- دولة .....
- 9- دولة .....
- 10- مضيق .....
- 11- الخليج .....
- 12- البحر .....
- 13- المحيط .....
- 14- خليج .....
- 15- خليج .....

1- الاحمر	2- باب المندب	3- اليمن	4- السعودية	5- الكويت
6- البحرين	7- قطر	8- الامارات	9- عمان	10- هرمز
11- الخليج العربي	12- البحر العربي	13- الهندي	14- خليج عدن	15- خليج عمان

س 13 :- اتمامك خريطة لجزء من قارة أمريكا الجنوبية



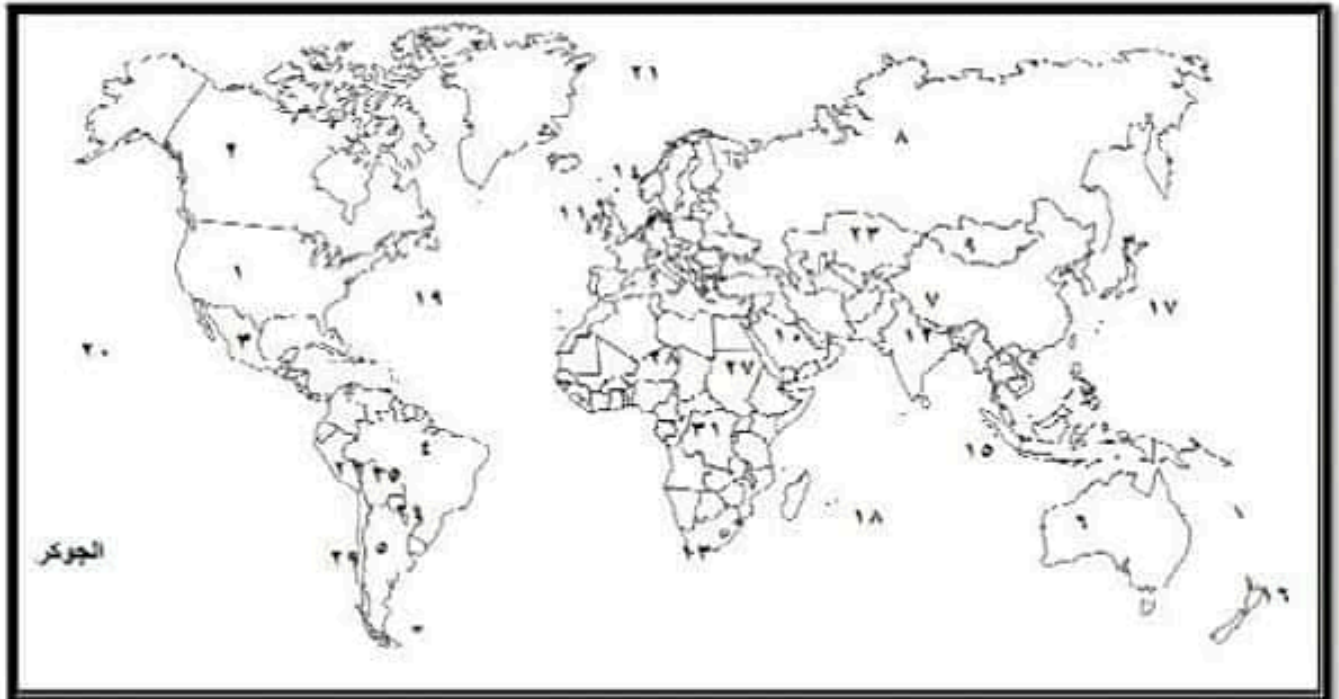
1. دولة .....
2. دولة .....
3. المحيط .....
4. المحيط .....
5. حد سياس طبيعي .....

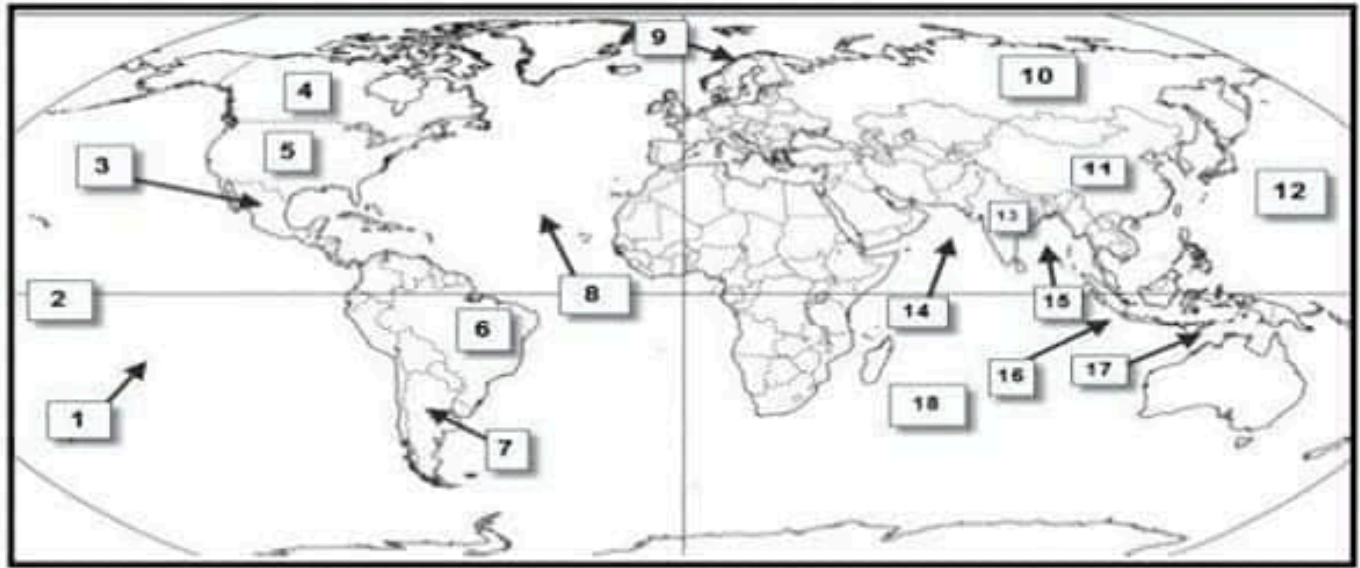
1- الارجنطين	2- تشيلي	3- الاطلنطي
4- المحيط الهادي	12- جبال الانديز	

# إمتحان الخرائط

16- امامك خريطة للعالم وضع مدلول الارقام عليها

- 1- المحيط..... 2- البحر..... 3- دولة برية بحرية مجزأة..... 4- دولة ذات شكل مندمج..... 5- دولة يغلب عليها الطابع السهلي..... 6- دولة عضو في الاتحاد الاوروبي..... 7- دولة..... 8- اخر الدول المنضمة للاتحاد الاوروبي..... 9- دولة..... 10- بحر..... 11- دولة اوربية مجزأة..... 12- البحر..... 13- جزيرة..... 14- دولة مرشحة للانضمام للاتحاد الاوروبي..... 15- اسفر دول الاتحاد الاوروبي سكانا..... 16- اخر الدول المنضمة للاتحاد الاوروبي عام 1986م.....
- 17- دولة بها العاصمة مقسمة..... 18- دولة بها مقر الناتو والمفوضية الاوروبية..... 19- بحر.....
- 20- دولة تفككت عام 1991م الى 15 دولة..... 21- المحيط..... 22- دولة..... 23- دولة..... 24- دولة جيبية..... 25- دولة جيبية..... 26- دولة سهليه..... 27- دولة..... قبل التقسيم..... 28- دولة جيبية..... 29- دولة نحيلة الشكل..... 30- دولة مجزأة بحرية..... 31- دولة مندمجة ذات بروز.....





س 10 :- خريطة العالم

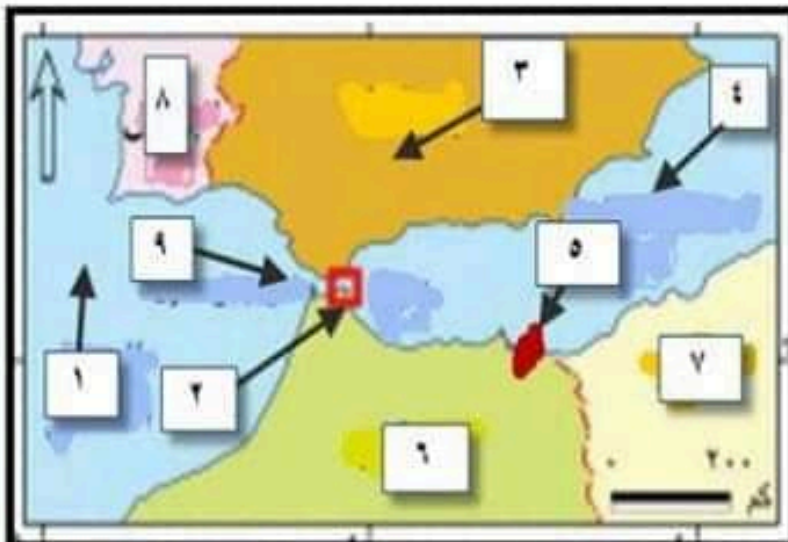
- 1- المحيط ..... 2- دائرة عرض ..... 3- دولة ..... 4- دولة .....  
 5- دولة ..... 6- دولة ..... 7- دولة ..... 8- المحيط .....  
 9- دولة مستعيلة او نحيه ..... 10- اكبر دولة في العالم من حيث المساحة .....  
 11- دولة وحدويه ضخمة ..... 12- المحيط ..... 13- دولة .....  
 14- البحر ..... 15- خليج ..... 16- جزر .....  
 17- جزيرة (اقلية مركزه جغرافيا) ..... 18- المحيط .....

1- الهادي	2- الاستواء	3- المكسيك	4- كندا	5- الولايات المتحدة	6- البرازيل
7- الارجنطين	8- الاطلنطي	9- الفروج	10- روسيا	11- الصين	12- الهادي
13- الهند	14- العربي	15- البنغال	16- جزر اندونيسيا	17- تيمور	18- الهندي

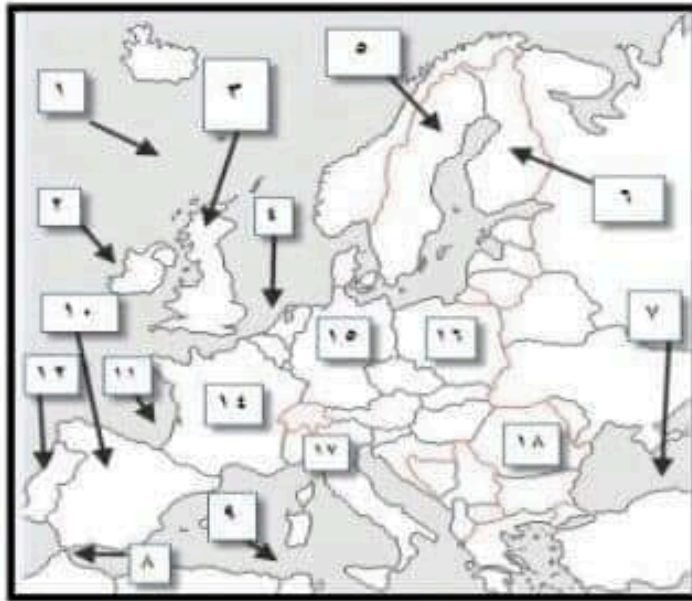
س 11 - امامك خريطة له سبته

ومليه

- 1- المحيط .....  
 2- مدينة .....  
 3- دولة .....  
 4- البحر .....  
 5- مدينة .....  
 6- دولة .....  
 7- دولة .....  
 8- دولة .....  
 9- مضيق .....



س 8- الاتحاد الأوروبي (1)



- 1- المحيط .....
- 2- دولة .....
- 3- دولة .....
- 4- بحر .....
- 5- دولة .....
- 6- دولة .....
- 7- البحر .....
- 8- مضيق .....
- 9- البحر .....
- 10- دولة .....
- 11- خليج .....
- 12- دولة .....
- 13- دولة .....
- 14- دولة .....
- 15- دولة .....
- 16- دولة .....
- 17- دولة .....
- 18- دولة .....

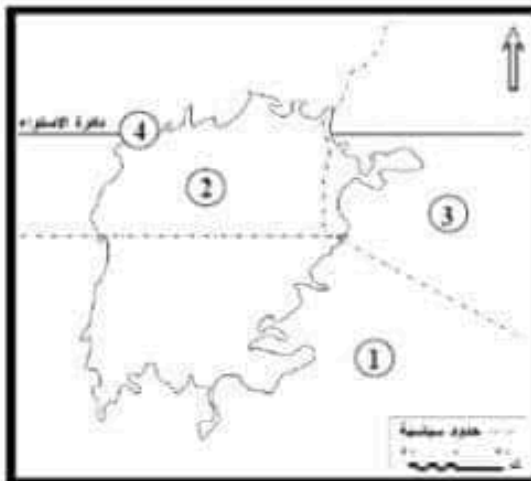
1- الأطلنطي	2- أيرلندا	3- بريطانيا	4- الشمال	5- السويد	6- فنلندا
7- الأسود	8- جبل طارق	9- المتوسط	10- اسبانيا	11- بيسكي	12- البرتغال
14- فرنسا	15- ألمانيا	16- بولندا	17- إيطاليا	18- رومانيا	

س 9- إدرين الخريطة التي أمامك ثم أجب على الأسئلة

التالية :

1- أكتب ما تشير إليه الأرقام :

- 1. دولة .....
- 2. بحيرة .....
- 3. دولة .....
- 4. دولة .....



1- تنزانيا	2- فيكتوريا	3- كينيا	4- أوغندا
------------	-------------	----------	-----------



## س 6: - خريطة للوطن العربي

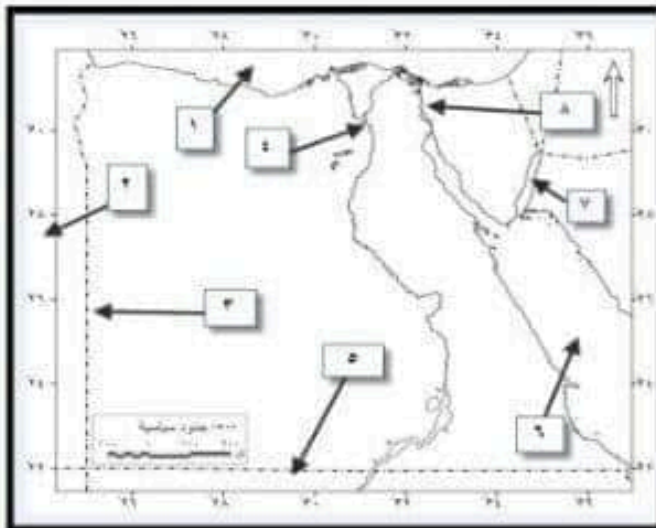
- 1- مضيق ..... 2- دولة تشرف على البحر بجبهتين ..... 3- دولة حدودها تشترك مع دولتان فقط .....
- 4 - عاصمه تقع على ساحل المحيط الاطلسي .....
- 5- المحيط ..... 6- البحر .....
- 7- دولة عاصمه تاريخية او (دولة ذات الشكل المدمج او المنقطع) .....
- 8- عاصمه اختارت لسهولة المواصلات ..... 9- المحيط .....
- 10- مضيق ..... 11- مدار ..... 12- دولة قزمية .....
- 13- الخليج ..... 14- مضيق ..... 15- نهر حدودي .....

1- مضيق جبل طارق	2- المغرب	3- المغرب	4- نواكشوط عاصمه موريتانيا	5- الاطلنطي
6- المتوسط	7- مصر	8- الخرطوم (السودان)	9- الهندى	10- باب المندب
11- السرطان	12- البحرين	13- العربى	14- هرمز	15- شط العربى (العراق-ايران)



أماك عدد من الخرائط الخاصة بأشكال الدول المختلفة . صف هذه الأشكال . أيهما أكثر أهمية فى الجغرافيا السياسية ؟ ولماذا ؟

## س 7: - خريطة جمهورية مصر العربية



- 1- البحر .....
- 2- دولة تحده مصر غربا .....
- 3- حد هندس فلكى غربى .....
- 4- عاصمه دائمه (تاريخية) .....
- 5- حد هندس فلكى جنوبى .....
- 6- البحر .....
- 7- خليج .....
- 8- ممر ملاحى عالمى .....

1- المتوسط	2- ليبيا	3- خط طول 25 بين مصر وليبيا شرقا	4- القاهرة	5- دائره عرض 22 بين مصر والسودان
11- الاحمر	7- العقبة	13- قناة السويس		

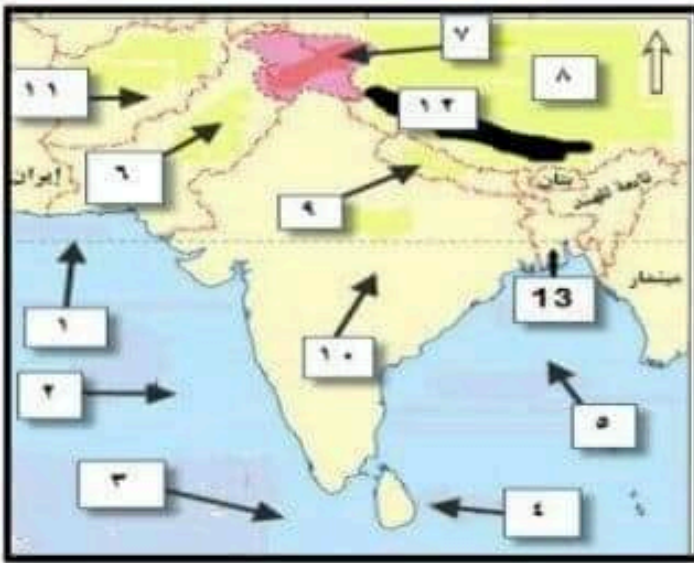
10- المملكة .....

11- بحر .....

12- دولة .....

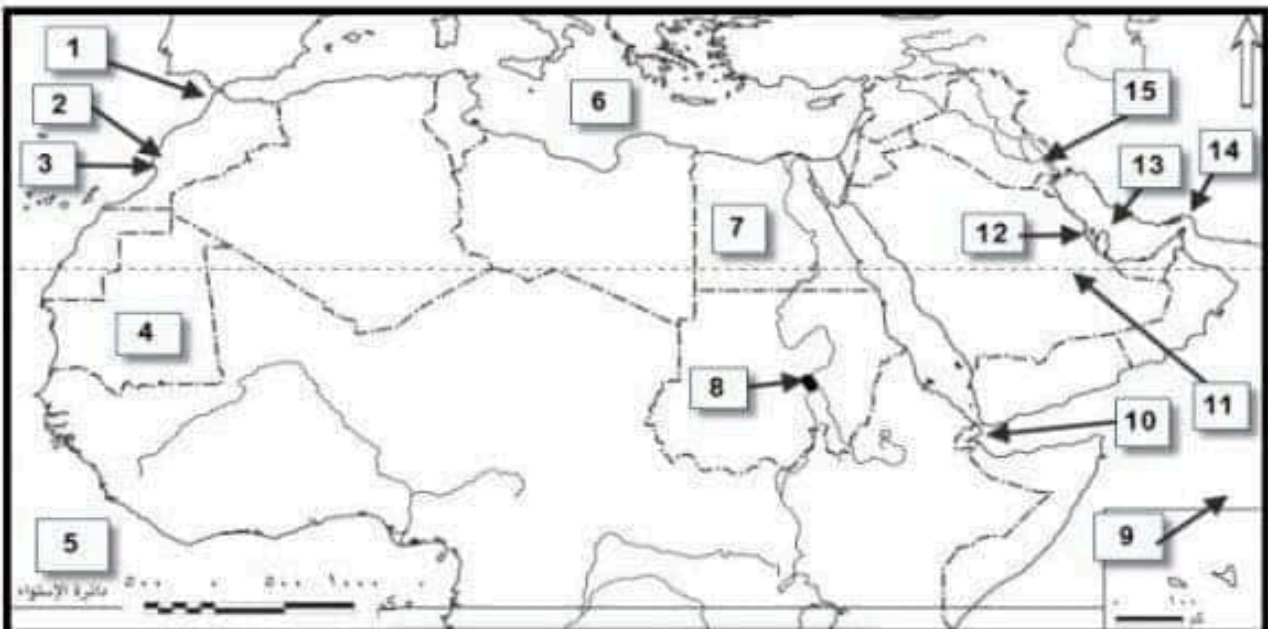
1- فرنسا	2- بلجيكا	1- لكسمبورج	2- ألمانيا	5- سويسرا	6- كورسيكا
7- المتوسط	8- اسبانيا	9- بسكي	10- المتحدة	11- الشمال	12- ايطاليا

5- خريطة لشبكة كشمير والهند وباكستان

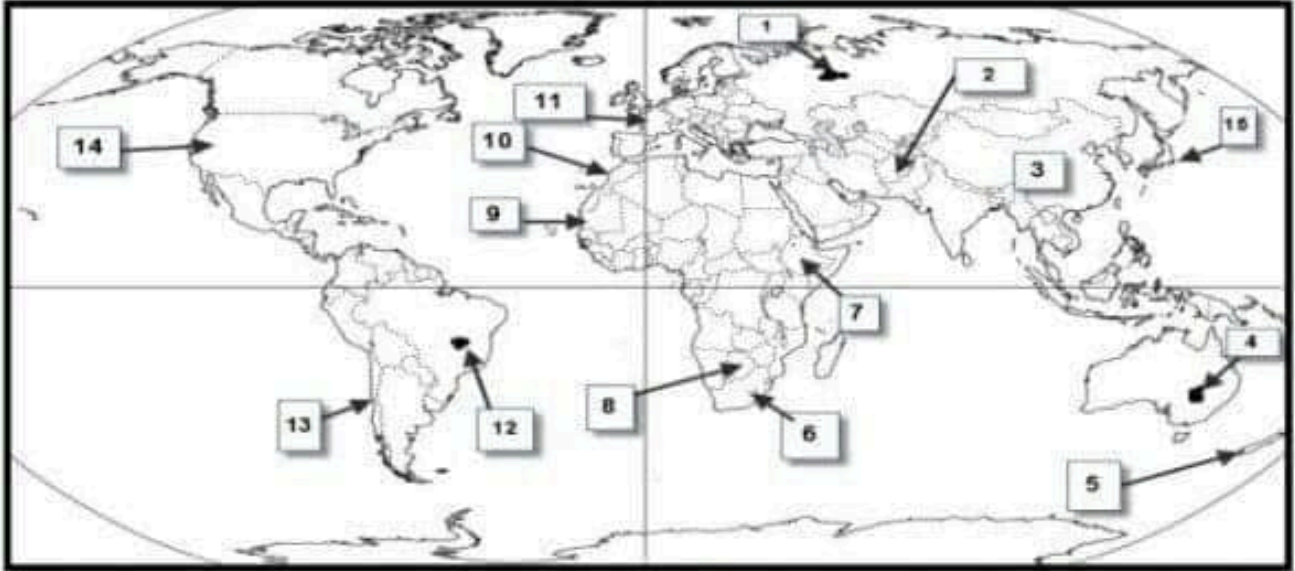


- 1- مدار ..... 2- البحر .....
- 3- المحيط ..... 4- جزيرة .....
- 5- خليج ..... 6- دولة .....
- 7- اقليم (مشكله) .....
- 8- دولة ..... 9- دولة .....
- 10- دولة ..... 11- دولة .....
- 12- جبال ..... 13- دولة .....

1- مدار السرطان	2- العربي	3- الهندي	4- سريلانكا	5- البنغال
6- باكستان	7- كشمير	8- الصين	9- نيبال	10- الهند
11- أفغانستان	12- الهيمالايا	13- بنجلاديش		



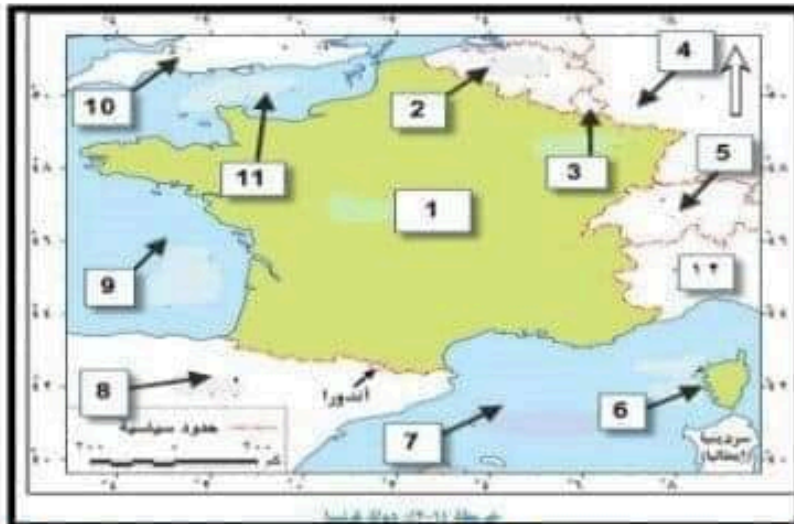
### بي 3: امامك خريطة للعالم ما مدلول الأرقام الموضحة عليها



- 1- عاصمه وسط قومية كبرى .....  
 2- دولة مندجه ذات بروز .....  
 3- دولة وحدويه ضخمة .....  
 4- عاصمه صناعية .....  
 5- دولة هامشية .....  
 6- دولة المحتوى او الجيوب .....  
 7- دولة حبيسة .....  
 8- دولة حبيسة .....  
 9- عاصمه تقع على ساحل المحيط الاطلسي .....  
 10- دولة تشرف على البحر بوجهتين .....  
 11- دولة ذات الشكل المندمج او المنتظم .....  
 12- عاصمه صناعية .....  
 13- دولة مستعيطه .....  
 14- دولة بريه مجزاه .....  
 15- دولة بحريه مجزاه .....

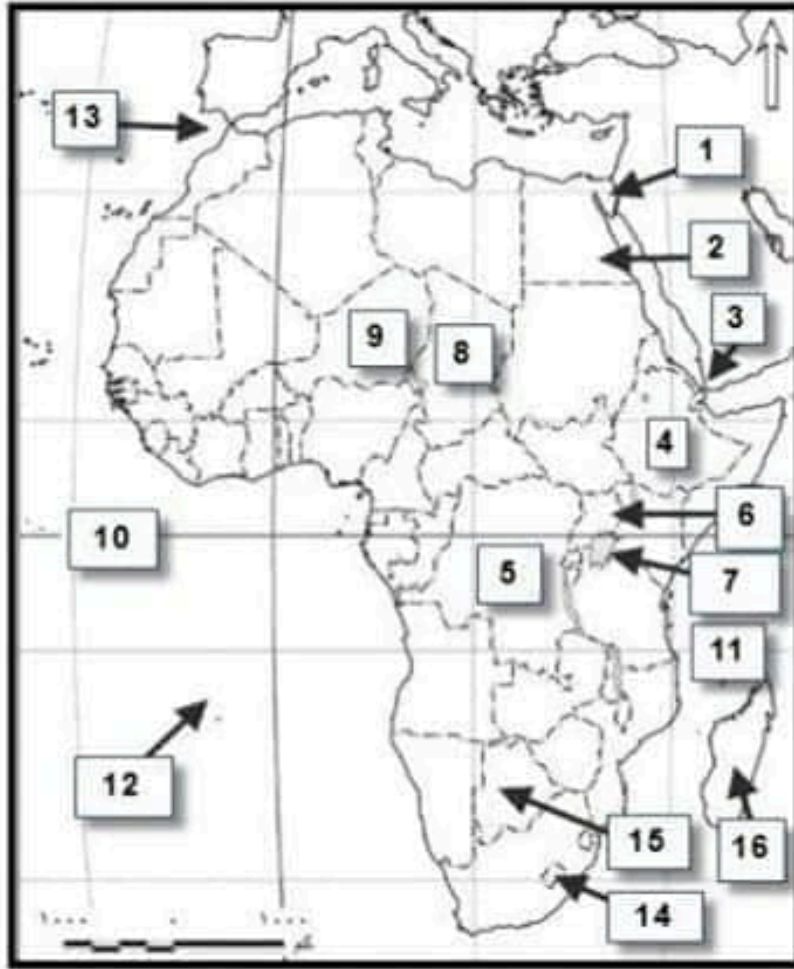
1- روسيا	2- افغانستان	3- الصين	4- كانبيرا باستراليا	5- نيوزيلاندا
6- ليسوتو	7- اثيوبيا	8- بتسوانا	9- نواكشوط (موريتانيا)	10- المغرب
11- فرنسا	12- برازيليا	13- شيلي	14- امريكا	15- اليابان

### بي 4: امامك خريطة لفرنسا وضح عليها



- 1- دولة .....  
 2- دولة .....  
 3- دولة .....  
 4- دولة .....  
 5- دولة .....  
 6- جزيرة تابعه لفرنسا .....  
 7- البحر .....  
 8- دولة .....  
 9- خليج .....

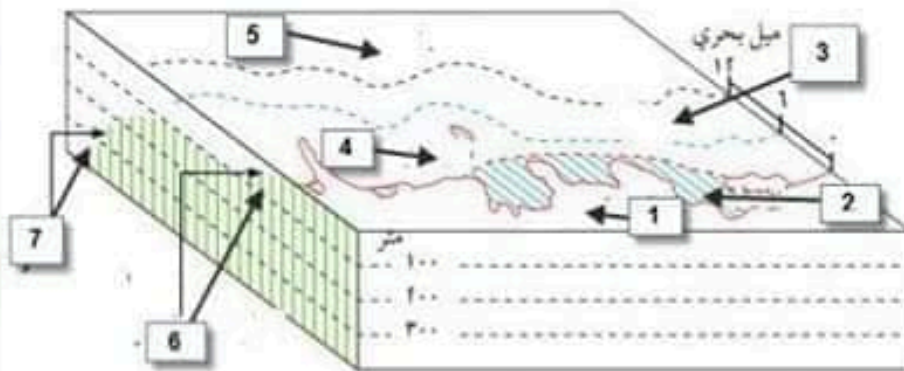
## س: 1 أمامك خريطة لقارة افريقيا وضع عليها



- 1- مصر مائى عالمى .....
- 2- دولة مركزية .....
- 3- مضيق .....
- 4- دولة حبيسة .....
- 5- دولة ذات شكل مندمج و بروز .....
- 6- دولة حبيسة .....
- 7- بحيرة .....
- 8- دولة حبيسة .....
- 9- دولة حبيسة .....
- 10- دائرة عرض .....
- 11- المحيط .....
- 12- المحيط .....
- 13- مضيق .....
- 14- دولة محتوى او جيوب .....
- 15- دولة حبيسة .....
- 16- جزيرة .....

1- سقناه السويس	2- مصر	3- باب المندب	4- اثيوبيا	5- الكنفو
6- اوغندا	7- فيكتوريا	8- تشاد	9- النيجر	10- خط الاستواء
11- الهندي	12- الاطلنطي	13- جبل طارق	14- ليسوتو	15- بتسوانا

## س: 2 :- انواع المناطق المائية



شكل (2-1): انواع المناطق المائية

- 1- اليابس
- 2- المياه الداخلية
- 3- المياه التكميلية (الملاصقة)
- 4- المياه الاقليمية
- 5- اعالي البحار
- 6- الرصيف القارى (المياه الدولية)
- 7- المنحدر القارى